Loiret Balades

BALADE AUTHENTIQUE

BOUCLES 1 À 17 DANS LE LOIRET

TOURISME LOIRET

LA SCANDIBERIQUE
Le chemin qui vous emmène loin

la loire à vélo

Les plus belles balades sont sur
LOIRETBALADES.FR

Crédit photo : Ch. Mouton

boucle 1 loop

Boucle en forêt d'Orléans

Orléans Métropole

VOIE VERTE

7 km
+2 km
jusqu'à Semoy

0:35
+10 min
jusqu'à Semoy

Tous les circuits sur / *All cycle routes on*
www.loiretbalades.fr

Que découvrir autour ? *What to discover around?*

Boigny-sur-Bionne
- Château de la Commanderie et sa tour pigeonnier (visibles de l'extérieur)
  Pigeon tower and Château de la Commanderie (visible from outside)

Saint-Jean-de-Braye
- Château de Charbonnière (visible de l'extérieur)
  Château de Charbonnière (visible from outside)
- Étang du Ruet (vue panoramique)
  Ruet's pond (panoramic view)
- Arbres remarquables
  Remarkable trees

Orléans Val de Loire Tourisme
02 38 24 05 05
www.tourisme-orleansmetropole.com
Orléans : 23 Place du Martroi

Où louer un vélo ? *Where to rent a bike?*

Jargeau : Vélo Val de Loire +33 (0) 2 38 56 80 62 +33 (0) 7 82 55 41 61
Orléans : Détours de Loire +33 (0) 2 38 77 12 52
Orléans : Vélo Val de Loire +33 (0) 2 38 56 80 62 +33 (0) 7 82 55 41 61

1 Voie verte *Greenway*

- Alimentation *Groceries*
- Parking *Car park*
- Eau potable *Drinking water*
- Produits locaux, cave à visiter *Local products, wine cellars to visit*
- Toilettes *Toilets*
- Aire de pique-nique *Picnic area*

ACCUEIL VÉLO prestations et services adaptés situés à 5 km maximum de l'itinéraire
appropriate services and accomodation located up to 5 km from the route

- Hôtel *Hotel*
- Hôtel-Restaurant *Hotel Restaurant*

Saint-Jean-de-Braye

Brit Hotel Orléans Saint-Jean-de-Braye L'Antarès ★★★
2 avenue du Général Leclerc
02 38 21 59 59

Hôtel Promotel ★★
117 rue du faubourg de Bourgogne
02 38 53 64 09

Recommandations *Recommendations*

- Le port du casque est conseillé pour les adultes et obligatoire pour les enfants de moins de 12 ans (article R431-1-3 du code de la route).
- Le port d'un gilet rétro réfléchissant certifié est obligatoire pour tout cycliste (et son passager) circulant hors agglomération, la nuit, ou lorsque la visibilité est insuffisante.
- Assurez-vous d'avoir un vélo en bon état de fonctionnement et le nécessaire de réparation contre les crevaisons.
- Pensez à vous hydrater régulièrement et prenez la mesure des distances que vous allez effectuer.

- *Wearing a helmet is recommended for adults and mandatory for children aged under 12 (Article R431-1-3 of the French Highway Code).*
- *High-visibility yellow jackets must be worn by all cyclists (and their passengers) travelling outside built-up areas, at night or in conditions of poor visibility.*
- *Ensure that your bicycle is in good working order and that you have a puncture repair kit.*
- *Remember to stay hydrated and be realistic about the distances you plan to cover.*

Loiret Balades

Retrouvez les plus belles balades du Loiret à pied, à cheval, à vélo sur :
You can find the best walking, horse-riding and cycling routes at:
www.loiretbalades.fr

Toutes vos idées de sorties, visites, activités et hébergements sur :
For ideas for going out, activities and accommodation, visit:
www.tourismeloiret.com

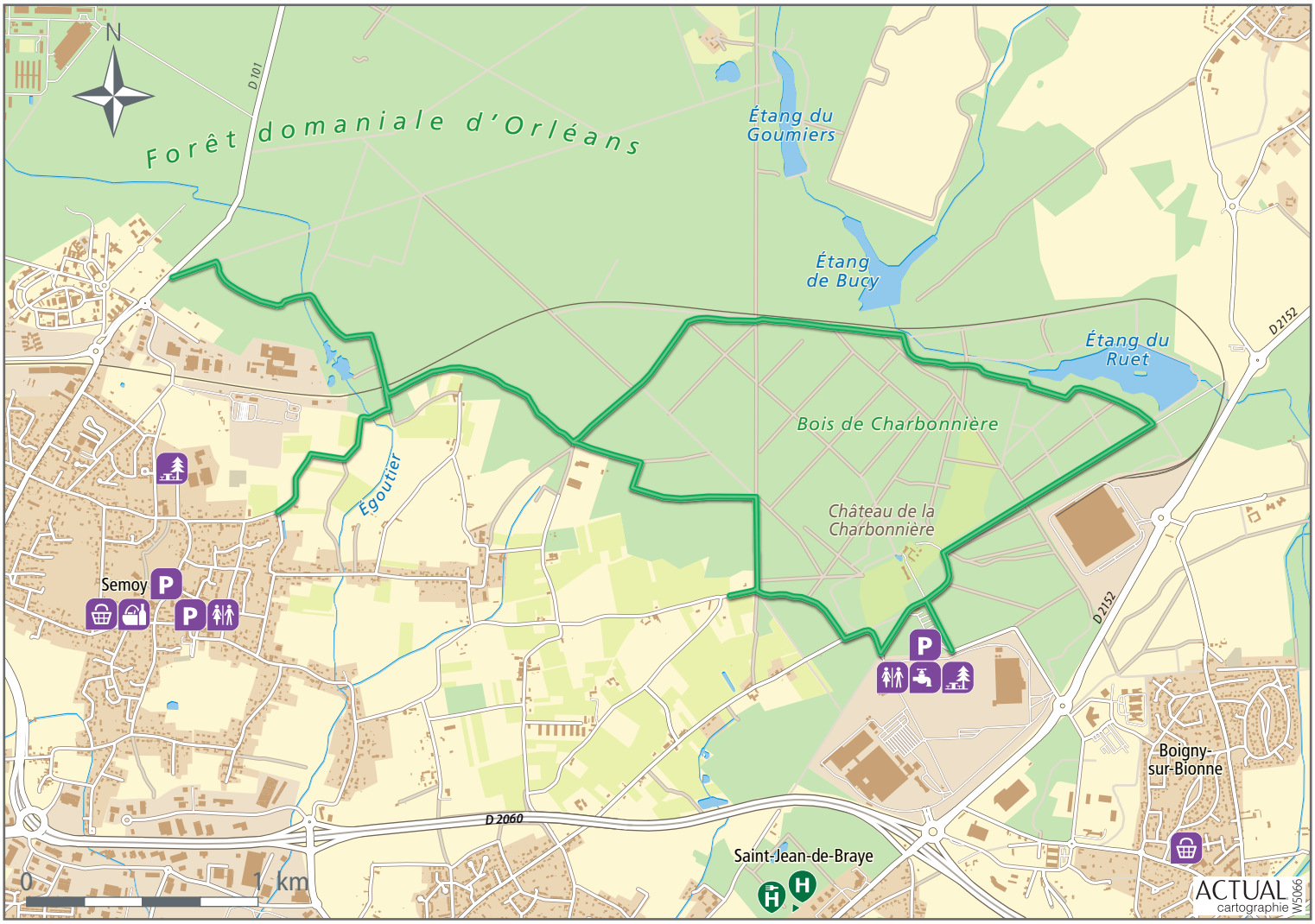

boucle 2 loop

Entre vignes et vergers, de la Loire au Loiret

23 km 1:30

Tous les circuits sur / *All cycle routes on*
www.loiretbalades.fr

Que découvrir autour ? *What to discover around?*

- Vignoble des AOC Orléans et Orléans-Cléry
  AOC Orléans et Orléans-Cléry vineyards

Cléry-Saint-André
- Basilique Notre-Dame de Cléry et tombeau de Louis XI
  Basilica of Notre-Dame de Cléry and tomb of king Louis XI

Mézières-lez-Cléry
- Château (visible de l'extérieur)
  Château (visible from outside)
- Tumulus de la Butte des Élus
  Tumulus of Élus hill

Mareau-aux-Prés
- Vergers
  Orchards
- Sentier pédagogique des Isles
  Island educational trail

Saint-Hilaire-Saint-Mesmin
- Bourg et mairie de style normand avec colombages
  Village centre and half-timbered Norman style town hall
- Pont Saint-Nicolas
  St. Nicolas bridge

Saint-Pryvé-Saint-Mesmin
- Pointe de Courpain (confluence Loire-Loiret) (hors circuit)
  Pointe de Courpain (Loire – Loiret meeting point) (off the route)
- Réserve naturelle de Saint-Mesmin (hors circuit)
  Saint-Mesmin nature reserve (off the route)

Boucle *Loop* 6 — La Scandibérique 3 — La Loire à Vélo 6

- Office de Tourisme / *Tourist Office*
- Parking / *Car park*
- Gare SNCF / *Train station*
- Toilettes / *Toilets*
- Alimentation / *Grocerie*
- Eau potable / *Drinking water*
- Produits locaux, cave à visiter / *Local products, wine cellars to visit*
- Aire de pique-nique / *Picnic area*

ACCUEIL VÉLO prestations et services adaptés situés à 5 km maximum de l'itinéraire
appropriate services and accomodation located up to 5 km from the route

Retrouvez la liste des prestataires Accueil Vélo
Find the list of Accueil Vélo service providers

Où louer un vélo ? *Where to rent a bike?*

Jargeau : Vélo Val de Loire +33 (0) 2 38 56 80 62 +33 (0) 7 82 55 41 61
Orléans : Détours de Loire +33 (0) 2 38 77 12 52
Orléans : Vélo Val de Loire +33 (0) 2 38 56 80 62 +33 (0) 7 82 55 41 61

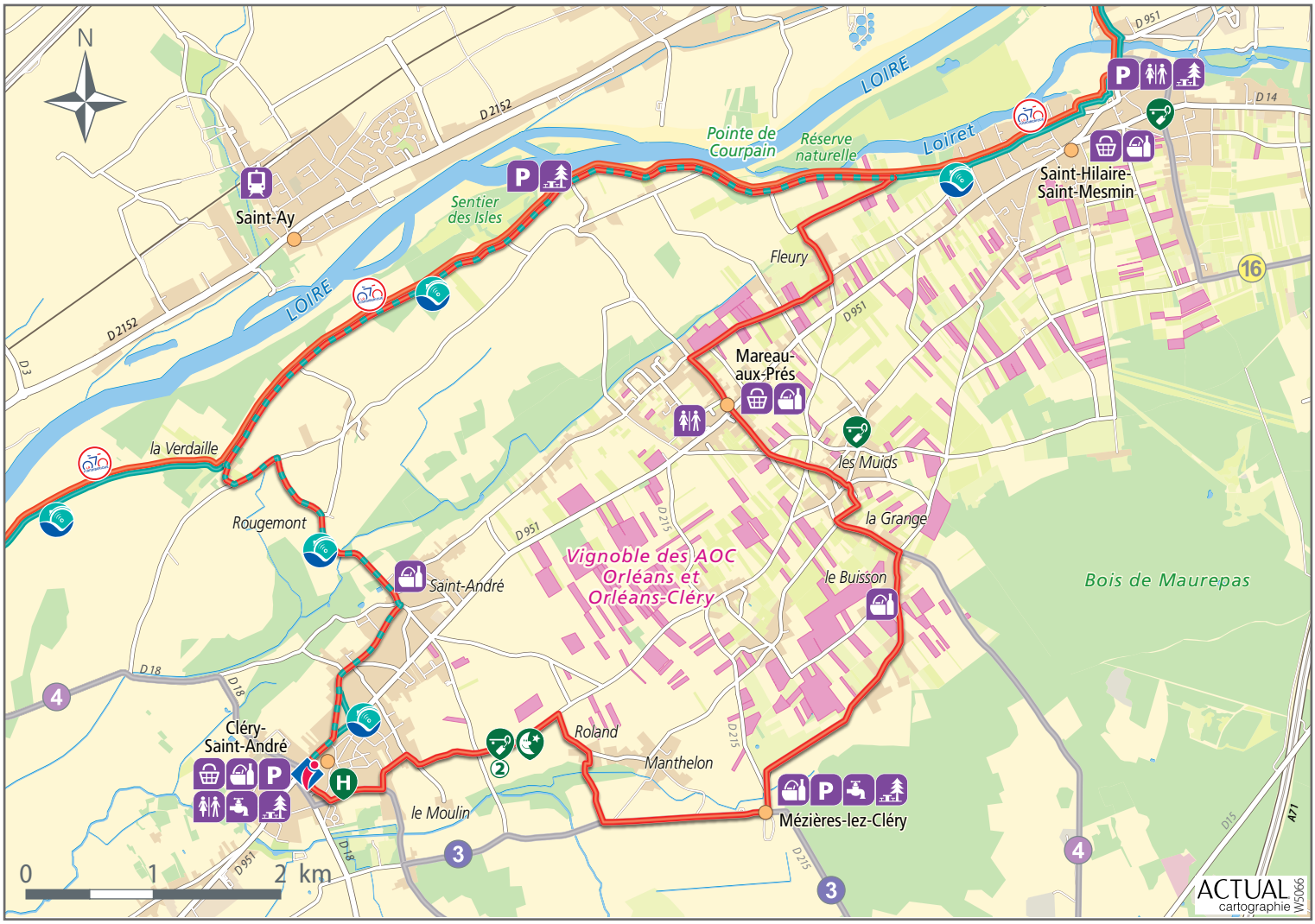

boucle 2 loop

Entre vignes et vergers, de la Loire au Loiret

23 km 1:30

Tous les circuits sur / *All cycle routes on*
www.loiretbalades.fr

Établissements labellisés — *Service providers*

Prestations et services adaptés situés à 5 km maximum de l'itinéraire

Appropriate services and accomodation located up to 5 km from the route

- Hôtel / *Hotel*
- Hôtel-Restaurant / *Hotel Restaurant*
- Restaurant / *Restaurant*
- Camping / *Campsite*
- Meublé de tourisme / *Furnished let*
- Chambre d'hôtes / *Bed and breakfast*
- Auberge de jeunesse / *Youth hostel*
- Hébergement insolite / *Unusual accomodation*
- Gîte d'étape / *Stopover lodge*
- Château / *Castle*
- Musée / *Museum*
- Édifice religieux / *Religious building*
- Parc et jardin / *Garden*
- Activité / *Outdoor activity*

Recommandations — *Recommendations*

- Le port du casque est conseillé pour les adultes et obligatoire pour les enfants de moins de 12 ans (article R431-1-3 du code de la route).
- Le port d'un gilet rétro réfléchissant certifié est obligatoire pour tout cycliste (et son passager) circulant hors agglomération, la nuit, ou lorsque la visibilité est insuffisante.
- Assurez-vous d'avoir un vélo en bon état de fonctionnement et le nécessaire de réparation contre les crevaisons.
- Pensez à vous hydrater régulièrement et prenez la mesure des distances que vous allez effectuer.

- *Wearing a helmet is recommended for adults and mandatory for children aged under 12 (Article R431-1-3 of the French Highway Code).*
- *High-visibility yellow jackets must be worn by all cyclists (and their passengers) travelling outside built-up areas, at night or in conditions of poor visibility.*
- *Ensure that your bicycle is in good working order and that you have a puncture repair kit.*
- *Remember to stay hydrated and be realistic about the distances you plan to cover.*

Cléry-Saint-André

Villa des Bordes ★★★
9 rue des Bordes
02 38 46 94 60

Le Domaine du Gué du Roi
Lieu-dit Le Gué du Roi
02 36 47 04 98
06 52 00 17 79

Mareau-aux-Prés

Le clos des Muids
357 Rue de Saint-Hilaire
06 95 50 05 19

Saint-Hilaire-Saint-Mesmin

Gîte des Passereaux
89 Rue du Haut Midi
02 38 64 82 95
06 82 49 94 25

Orléans Val de Loire Tourisme

02 38 24 05 05
www.tourisme-orleansmetropole.com
Orléans : 23 Place du Martroi

Office de tourisme des Terres du Val de Loire

02 38 44 32 28
www.tourisme-terresduvaldeloire.fr
Beaugency : 3 place du docteur Hyvernaud
Cléry-Saint-André : 74 bis rue du Maréchal Foch
Meung-sur-Loire : 1 rue Emmanuel Troulet

Retrouvez les plus belles balades du Loiret à pied, à cheval, à vélo sur :
You can find the best walking, horse-riding and cycling routes at:
www.loiretbalades.fr

Toutes vos idées de sorties, visites, activités et hébergements sur :
For ideas for going out, activities and accommodation, visit:
www.tourismeloiret.com

boucle 3 loop

Sur les terres de Louis XI

14 km 0:50

OFFICE DE TOURISME TERRES DU VAL DE LOIRE

TOURISME Loiret

Tous les circuits sur / *All cycle routes on*
www.loiretbalades.fr

Que découvrir autour ? *What to discover around?*

- Vignoble des AOC Orléans et Orléans-Cléry
  AOC Orléans et Orléans-Cléry vineyards

Cléry-Saint-André
- Basilique Notre-Dame de Cléry et tombeau de Louis XI
  Basilica of Notre-Dame de Cléry and tomb of king Louis XI

Mézières-lez-Cléry
- Château (visible de l'extérieur)
  Château (visible from outside)
- Tumulus de la Butte des Élus
  Tumulus of Élus hill

Office de tourisme des Terres du Val de Loire
02 38 44 32 28
www.tourisme-terresduvaldeloire.fr
Beaugency : 3 place du docteur Hyvernaud
Cléry-Saint-André : 74 bis rue du Maréchal Foch
Meung-sur-Loire : 1 rue Emmanuel Troulet

Boucle *Loop* 3 — La Loire à Vélo 6

- Office de Tourisme *Tourist Office*
- Alimentation *Grocerie*
- Produits locaux, cave à visiter *Local products, wine cellars to visit*
- Parking *Car park*
- Toilettes *Toilets*
- Eau potable *Drinking water*
- Aire de pique-nique *Picnic area*

ACCUEIL VÉLO prestations et services adaptés situés à 5 km maximum de l'itinéraire
appropriate services and accomodation located up to 5 km from the route

- Hôtel *Hotel*
- Meublé de tourisme *Furnished let*
- Hébergement insolite *Unusual accomodation*

Cléry-Saint-André
- **Villa des Bordes** ★★★
  9 rue des Bordes
  02 38 46 94 60
- **Le Domaine du Gué du Roi**
  Lieu-dit Le Gué du Roi
  02 36 47 04 98
  06 52 00 17 79

Où louer un vélo ? *Where to rent a bike?*

Jargeau : Vélo Val de Loire +33 (0) 2 38 56 80 62 +33 (0) 7 82 55 41 61
Orléans : Détours de Loire +33 (0) 2 38 77 12 52
Orléans : Vélo Val de Loire +33 (0) 2 38 56 80 62 +33 (0) 7 82 55 41 61

Loiret Balades

Retrouvez les plus belles balades du Loiret à pied, à cheval, à vélo sur :
You can find the best walking, horse-riding and cycling routes at:
www.loiretbalades.fr

Toutes vos idées de sorties, visites, activités et hébergements sur :
For ideas for going out, activities and accommodation, visit:
www.tourismeloiret.com

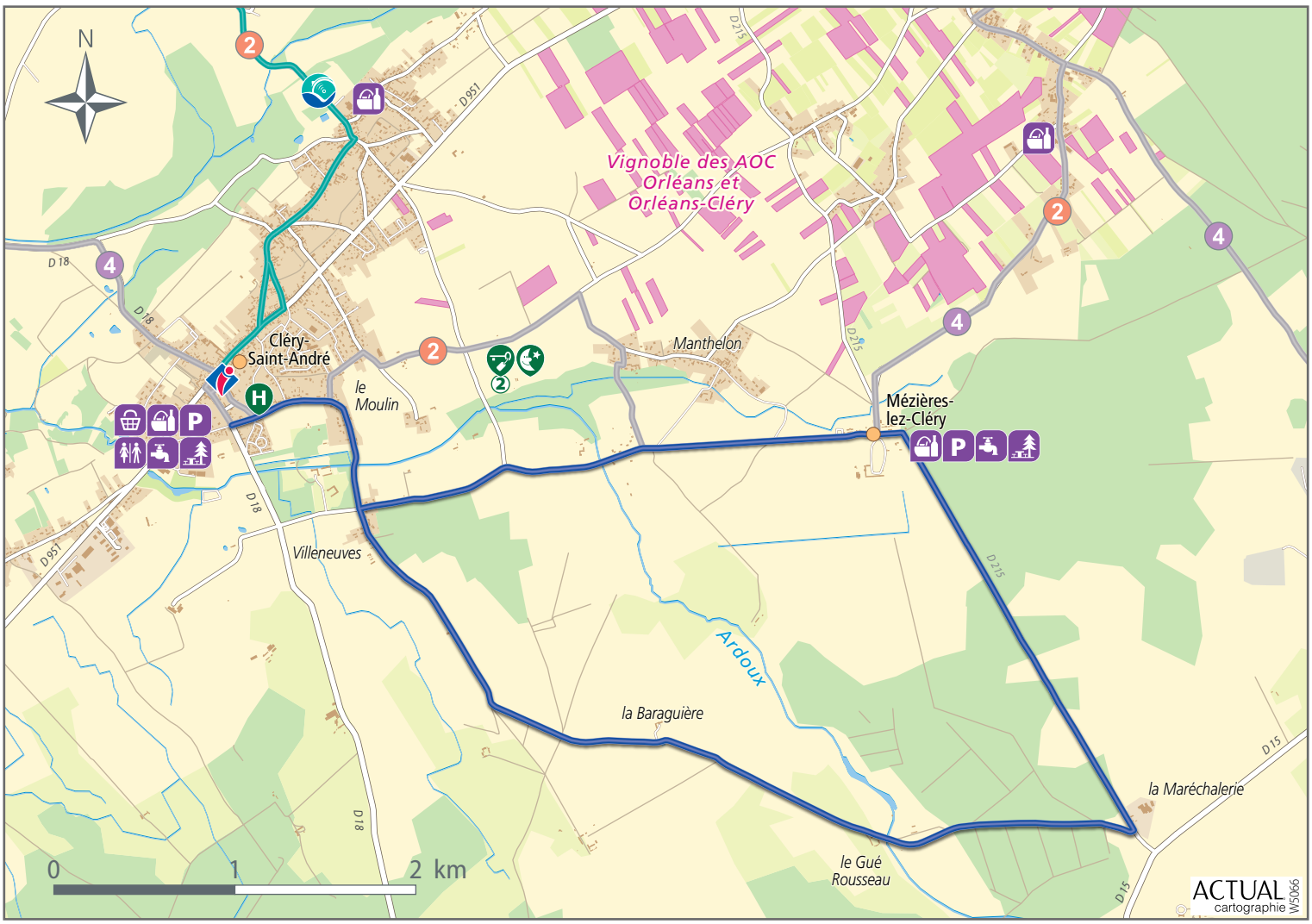

boucle 4 loop

Floral et Monumental

42 km 2:50

Tous les circuits sur / *All cycle routes on*
www.loiretbalades.fr

Que découvrir autour ? *What to discover around?*

Ardon
- Parc naturel départemental des Dolines de Limère
  Dolines de Limère natural public park

Cléry-Saint-André
- Basilique Notre-Dame de Cléry et tombeau de Louis XI
  Basilica of Notre-Dame de Cléry and tomb of king Louis XI

Dry
- Ancienne gare de tramway
  Ancient tramway station

Jouy-le-Potier
- Jardin de Chantal
  Chantal garden
- Château du Lude (visible de l'extérieur)
  Château du Lude (visible from outside)

Mézières-lez-Cléry
- Château (visible de l'extérieur)
  Château (visible from outside)
- Tumulus de la Butte des Élus
  Tumulus of Élus hill
- Vignoble des AOC Orléans et Orléans-Cléry
  AOC Orléans et Orléans-Cléry vineyards

Meung-sur-Loire
- Collégiale Saint-Liphard
  Collegiate church of St. Liphard
- Ruelles de la cité médiévale
  The medieval town streets
- Musée de Meung-sur-Loire - Espace culturel de la Monnaye
  Meung-sur-Loire museum - Cultural centre of La Monnaye
- Château de Meung-sur-Loire
  Château de Meung-sur-Loire
- Musée Van Oeveren et de l'arme blanche (hors circuit)
  Van Oeveren Museum (off the route)
- Promenade en bateau sur la Loire
  Boat trip on the Loire
- Les Jardins de Roquelin
  Roquelin gardens
- Jardin Arboretum d'Ilex
  Garden Arboretum Ilex
- Parc naturel départemental des courtils des Mauves
  Courtils des Mauves natural public park
- Parc de la Folie Hubert
  La Folie Hubert garden

4 Boucle *Loop*	La Scandibérique 3	La Loire à Vélo 6
Office de Tourisme *Tourist Office*	Alimentation *Grocerie*	Eau potable *Drinking water*
Gare SNCF *Train station*	Parking *Car park*	Aire de pique-nique *Picnic area*
Produits locaux, cave à visiter *Local products, wine cellars to visit*	Toilettes *Toilets*	

ACCUEIL VÉLO prestations et services adaptés situés à 5 km maximum de l'itinéraire
appropriate services and accomodation located up to 5 km from the route

Retrouvez la liste des prestataires Accueil Vélo
Find the list of Accueil Vélo service providers

Où louer un vélo ? *Where to rent a bike?*

Jargeau : Vélo Val de Loire +33 (0) 2 38 56 80 62 +33 (0) 7 82 55 41 61
Orléans : Détours de Loire +33 (0) 2 38 77 12 52
Orléans : Vélo Val de Loire +33 (0) 2 38 56 80 62 +33 (0) 7 82 55 41 61

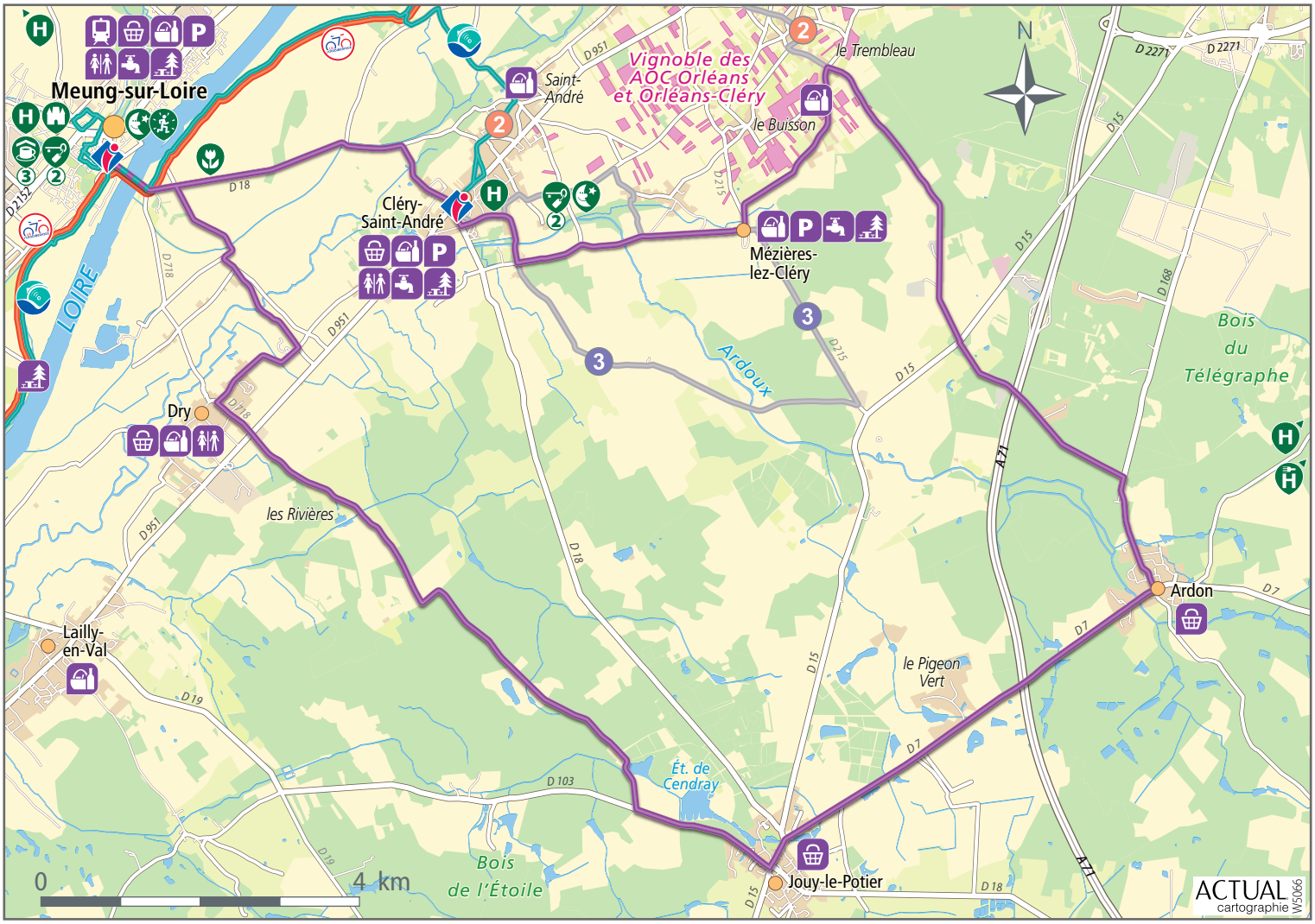

boucle 4 loop

Floral et Monumental

42 km 2:50

Tous les circuits sur / *All cycle routes on*
www.loiretbalades.fr

Établissements labellisés — *Service providers*

ACCUEIL VÉLO

Prestations et services adaptés situés à 5 km maximum de l'itinéraire

Appropriate services and accomodation located up to 5 km from the route

- Hôtel / *Hotel*
- Hôtel-Restaurant / *Hotel Restaurant*
- Restaurant / *Restaurant*
- Camping / *Campsite*
- Meublé de tourisme / *Furnished let*
- Chambre d'hôtes / *Bed and breakfast*
- Auberge de jeunesse / *Youth hostel*
- Hébergement insolite / *Unusual accomodation*
- Gîte d'étape / *Stopover lodge*
- Château / *Castle*
- Musée / *Museum*
- Édifice religieux / *Religious building*
- Parc et jardin / *Garden*
- Activité / *Outdoor activity*

Recommandations — *Recommendations*

- Le port du casque est conseillé pour les adultes et obligatoire pour les enfants de moins de 12 ans (article R431-1-3 du code de la route).
- Le port d'un gilet rétro réfléchissant certifié est obligatoire pour tout cycliste (et son passager) circulant hors agglomération, la nuit, ou lorsque la visibilité est insuffisante.
- Assurez-vous d'avoir un vélo en bon état de fonctionnement et le nécessaire de réparation contre les crevaisons.
- Pensez à vous hydrater régulièrement et prenez la mesure des distances que vous allez effectuer.

- *Wearing a helmet is recommended for adults and mandatory for children aged under 12 (Article R431-1-3 of the French Highway Code).*
- *High-visibility yellow jackets must be worn by all cyclists (and their passengers) travelling outside built-up areas, at night or in conditions of poor visibility.*
- *Ensure that your bicycle is in good working order and that you have a puncture repair kit.*
- *Remember to stay hydrated and be realistic about the distances you plan to cover.*

Office de tourisme des Terres du Val de Loire
02 38 44 32 28
www.tourisme-terresduvaldeloire.fr
Beaugency : 3 place du docteur Hyvernaud
Cléry-Saint-André : 74 bis rue du Maréchal Foch
Meung-sur-Loire : 1 rue Emmanuel Troulet

Office de tourisme des Portes de Sologne
02 36 99 44 35
www.tourisme-en-sologne.fr
La Ferté-Saint-Aubin : Rue des Jardins

Ardon

Mercure Orléans Portes de Sologne ★★★★
200 allée des Quatre Vents
02 38 49 99 99

Cléry-Saint-André

Villa des Bordes ★★★
9 rue des Bordes
02 38 46 94 60

Le Domaine du Gué du Roi
Lieu-dit Le Gué du Roi
02 36 47 04 98
06 52 00 17 79

Meung-sur-Loire

Domaine Saint Hilaire
17 rue St Hilaire
06 14 38 90 97

La Bonnerie
135 Route de Clan
06 98 93 30 77

Les Coursives de Loire
3 bis rue Pomme de Pin
06 48 81 16 94

Château de Meung-sur-Loire
16 place du Martroi
02 38 44 36 47

Balade en bateau de l'Association Coeur de Loire - Nuit à bord du Bateau Atelier
Embarcadère Le Bout du Monde
Quai Jeanne d'Arc
06 67 88 01 52
06 80 68 21 27

Best Western La Porte des Chateaux ★★★
21 Route de Blois
02 18 69 30 50

Hôtel Ibis Budget Orléans Ouest Meung-sur-Loire ★★
1000 rue 6ème avenue
08 92 68 30 86

Les Jardins de Roquelin
Lieut-dit Roquelin
06 70 95 37 70

Orléans

Hôtel Novotel Chemins de Sologne Demeure de Campagne ★★★★
2 rue Honoré de Balzac
02 38 63 04 28

Retrouvez les plus belles balades du Loiret à pied, à cheval, à vélo sur :
You can find the best walking, horse-riding and cycling routes at:
www.loiretbalades.fr

Toutes vos idées de sorties, visites, activités et hébergements sur :
For ideas for going out, activities and accommodation, visit:
www.tourismeloiret.com

boucle 5 loop

Crochet Solognot

31 km 2:05

Office de Tourisme DES PORTES DE SOLOGNE

Val de Loire & Forêt d'Orléans

Loiret

Tous les circuits sur / *All cycle routes on*
www.loiretbalades.fr

Que découvrir autour ? *What to discover around?*

Marcilly-en-Villette
- Maisons solognotes du centre-bourg
  Typical Sologne houses in the village centre
- Briqueteries-tuileries de Sologne (hors circuit)
  Brickyard-tilery of Sologne (off the route)
- Forêt de Sologne
  Forest of Sologne

Sandillon
- Maisons vigneronnes dans le bourg
  Winemaker houses in the village centre
- Bords de Loire (hors circuit)
  The banks of the Loire (off the route)

Vienne-en-Val
- Site archéologique et musée lapidaire gallo-romain
  Archaeological site and Gallo-Roman museum

Office de tourisme des Portes de Sologne
02 36 99 44 35
www.tourisme-en-sologne.fr
La Ferté-Saint-Aubin : Rue des Jardins

Office de tourisme Val de Loire & Forêt d'Orléans
www.valdeloire-foretdorleans.com
02 38 58 44 79
Châteauneuf-sur-Loire : 3 place Aristide Briand
02 38 59 83 42
Jargeau : Boulevard Carnot "La Chanterie"

5 Boucle *Loop*

Parking *Car park*

Alimentation *Grocerie*

Produits locaux, cave à visiter *Local products, wine cellars to visit*

Eau potable *Drinking water*

ACCUEIL VÉLO prestations et services adaptés situés à 5 km maximum de l'itinéraire
appropriate services and accomodation located up to 5 km from the route

Chambre d'hôtes *Bed and breakfast*

Férolles
La Maison des Grenouilles
8 route du Martroi
07 50 31 84 19

Tigy
Maison d'hôtes La Taille Haute
Lieu-dit Le Gué Robert et La Taille Haute
06 32 38 70 92

Où louer un vélo ? *Where to rent a bike?*

Jargeau : Vélo Val de Loire +33 (0) 2 38 56 80 62 +33 (0) 7 82 55 41 61
Orléans : Détours de Loire +33 (0) 2 38 77 12 52
Orléans : Vélo Val de Loire +33 (0) 2 38 56 80 62 +33 (0) 7 82 55 41 61

Recommandations *Recommendations*

- Le port du casque est conseillé pour les adultes et obligatoire pour les enfants de moins de 12 ans (article R431-1-3 du code de la route).
- Le port d'un gilet rétro réfléchissant certifié est obligatoire pour tout cycliste (et son passager) circulant hors agglomération, la nuit, ou lorsque la visibilité est insuffisante.
- Assurez-vous d'avoir un vélo en bon état de fonctionnement et le nécessaire de réparation contre les crevaisons.
- Pensez à vous hydrater régulièrement et prenez la mesure des distances que vous allez effectuer.

- *Wearing a helmet is recommended for adults and mandatory for children aged under 12 (Article R431-1-3 of the French Highway Code).*
- *High-visibility yellow jackets must be worn by all cyclists (and their passengers) travelling outside built-up areas, at night or in conditions of poor visibility.*
- *Ensure that your bicycle is in good working order and that you have a puncture repair kit.*
- *Remember to stay hydrated and be realistic about the distances you plan to cover.*

Loiret Balades

Retrouvez les plus belles balades du Loiret à pied, à cheval, à vélo sur :
You can find the best walking, horse-riding and cycling routes at:
www.loiretbalades.fr

Toutes vos idées de sorties, visites, activités et hébergements sur :
For ideas for going out, activities and accommodation, visit:
www.tourismeloiret.com

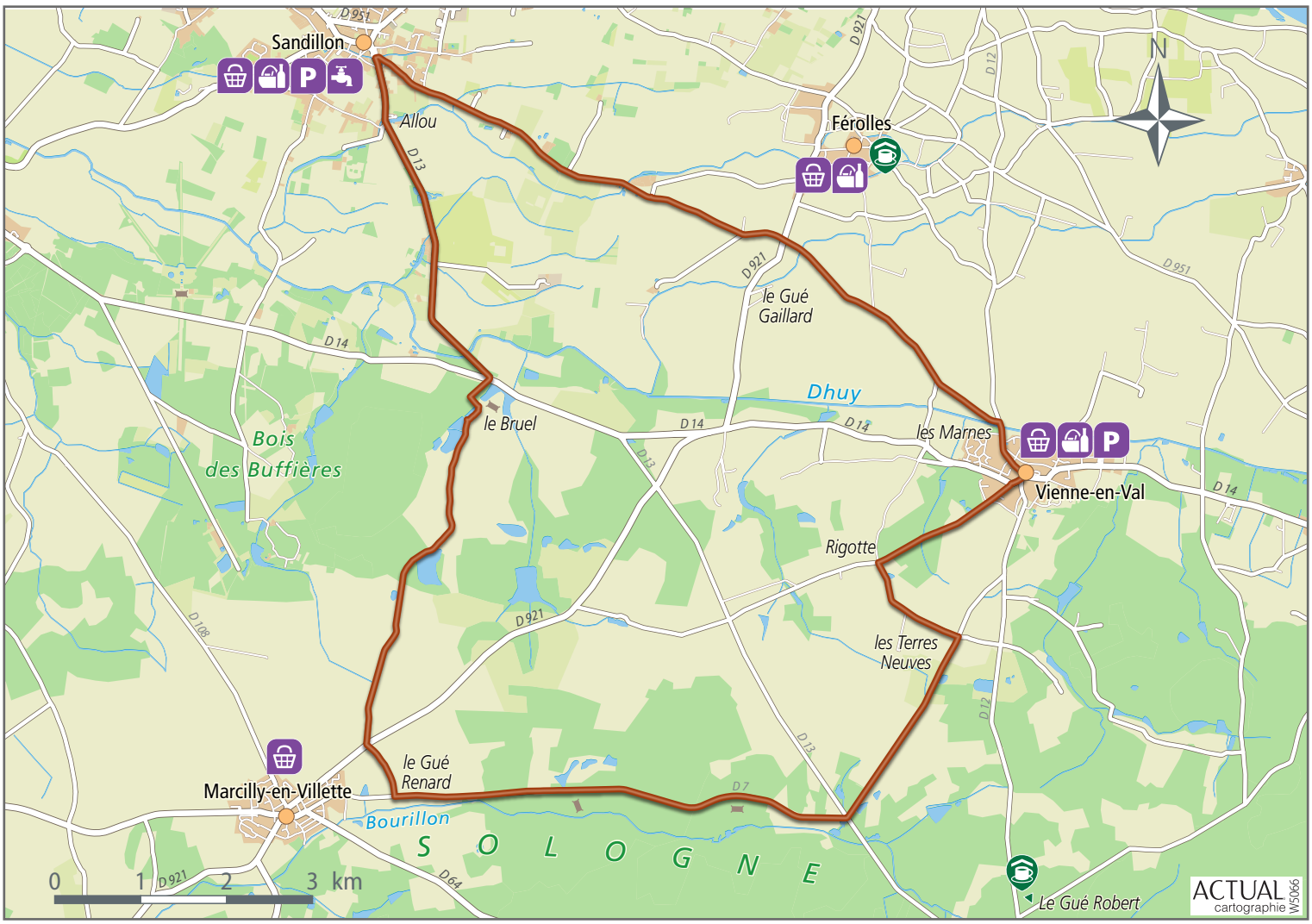

boucle 6 loop

Détour fluvial

22 km 1:30

Tous les circuits sur / *All cycle routes on*
www.loiretbalades.fr

Que découvrir autour ? *What to discover around?*

Boigny-sur-Bionne
- Château de la Commanderie et sa tour pigeonnier (visibles de l'extérieur)
  Pigeon tower and Château de la Commanderie (visible from outside)

Chécy
- Musée de la Tonnellerie (hors circuit)
  Museum of the barrel-making (off the route)
- Château de la Prêche (visible de l'extérieur - hors circuit)
  Château de la Prêche (visible from outside - off the route)

Donnery
- Écluse et le canal d'Orléans
  Orléans' Canal and lock
- Villa Aurélie (mairie)
  Aurélie's villa (town hall)

Fay-aux-Loges
- Usine élévatoire du canal d'Orléans (visible de l'extérieur)
  Usine élévatoire of the Orléans' canal (which supplies with water the canal from the Loire - visible from outside)
- Église Notre-Dame et son clocher de pierre
  Church of Notre-Dame and its stone bell tower

Mardié
- Canal d'Orléans
  Orléans' canal
- Écluse de Pont-aux-Moines, le lavoir et le viaduc
  Pont-aux-Moines lock, wash-house and viaduct
- Pressoir de la Maison d'Irène
  Grape press of Maison d'Irène

Orléans Val de Loire Tourisme
02 38 24 05 05
www.tourisme-orleansmetropole.com
Orléans : 23 Place du Martroi

Office de tourisme Val de Loire & Forêt d'Orléans
www.valdeloire-foretdorleans.com
02 38 58 44 79
Châteauneuf-sur-Loire : 3 place Aristide Briand
02 38 59 83 42
Jargeau : Boulevard Carnot "La Chanterie"

Où louer un vélo ? *Where to rent a bike?*

Jargeau : Vélo Val de Loire +33 (0) 2 38 56 80 62 +33 (0) 7 82 55 41 61
Orléans : Détours de Loire +33 (0) 2 38 77 12 52
Orléans : Vélo Val de Loire +33 (0) 2 38 56 80 62 +33 (0) 7 82 55 41 61

6 Boucle *Loop*

Parking *Car park*

Alimentation *Grocerie*

Toilettes *Toilets*

Produits locaux, cave à visiter *Local products, wine cellars to visit*

Aire de pique-nique *Picnic area*

Recommandations *Recommendations*

- Le port du casque est conseillé pour les adultes et obligatoire pour les enfants de moins de 12 ans (article R431-1-3 du code de la route).
- Le port d'un gilet rétro réfléchissant certifié est obligatoire pour tout cycliste (et son passager) circulant hors agglomération, la nuit, ou lorsque la visibilité est insuffisante.
- Assurez-vous d'avoir un vélo en bon état de fonctionnement et le nécessaire de réparation contre les crevaisons.
- Pensez à vous hydrater régulièrement et prenez la mesure des distances que vous allez effectuer.

- *Wearing a helmet is recommended for adults and mandatory for children aged under 12 (Article R431-1-3 of the French Highway Code).*
- *High-visibility yellow jackets must be worn by all cyclists (and their passengers) travelling outside built-up areas, at night or in conditions of poor visibility.*
- *Ensure that your bicycle is in good working order and that you have a puncture repair kit.*
- *Remember to stay hydrated and be realistic about the distances you plan to cover.*

Loiret Balades

Retrouvez les plus belles balades du Loiret à pied, à cheval, à vélo sur :
You can find the best walking, horse-riding and cycling routes at:
www.loiretbalades.fr

Toutes vos idées de sorties, visites, activités et hébergements sur :
For ideas for going out, activities and accommodation, visit:
www.tourismeloiret.com

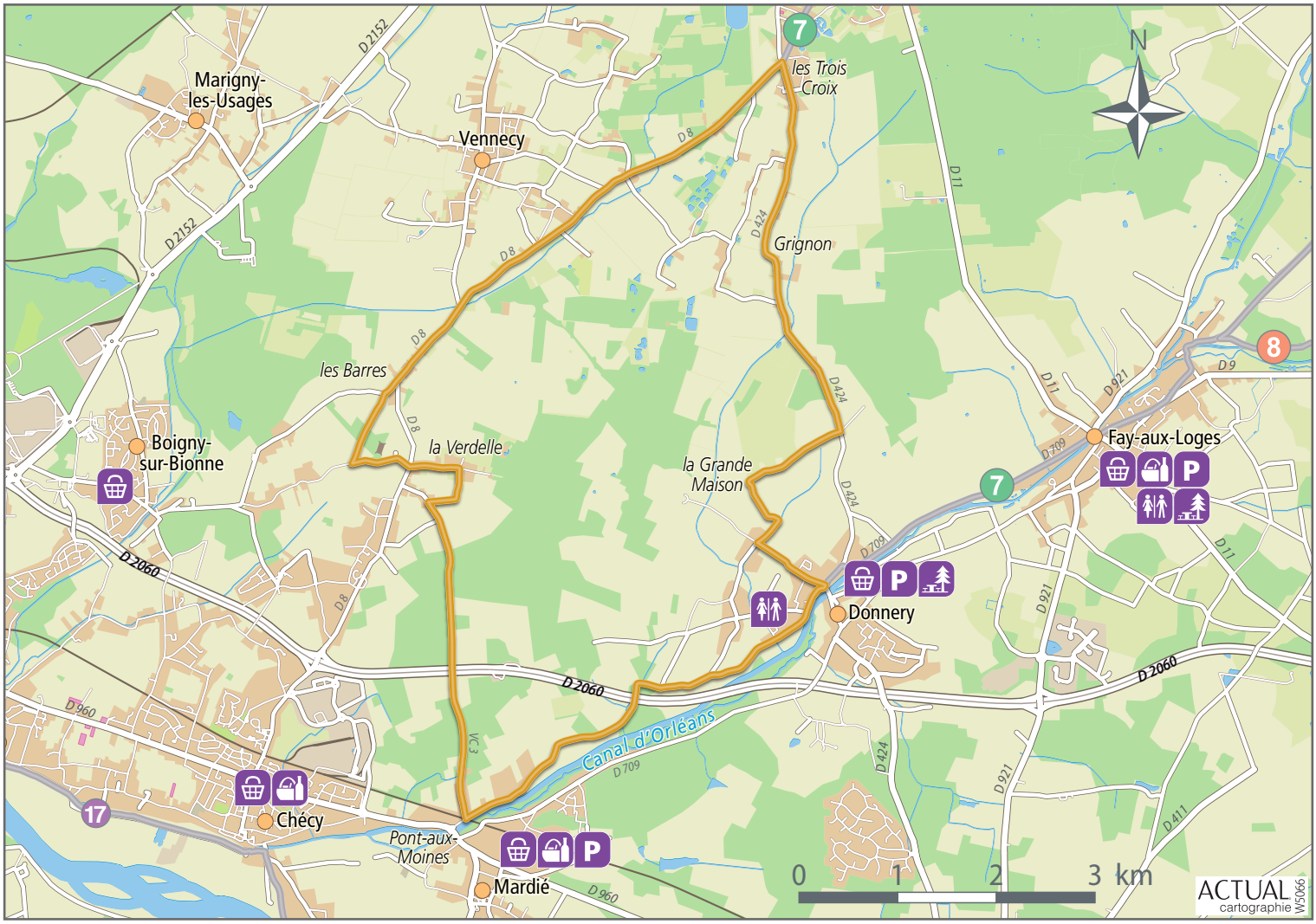

boucle 7 loop

Entre canal et forêt

34 km 2:15

Val de Loire & Forêt d'Orléans

Loiret Tourisme

Tous les circuits sur / *All cycle routes on*
www.loiretbalades.fr

Que découvrir autour ? *What to discover around?*

Donnery
- Écluse et le canal d'Orléans
  Orléans' canal and lock
- Villa Aurélie (mairie)
  Aurélie's villa (town hall)

Fay-aux-Loges
- Canal d'Orléans et ses écluses
  Orléans' canal and its locks
- Usine élévatoire du canal d'Orléans (visible de l'extérieur)
  Usine élévatoire of the Orléans' canal (which supplies with water the canal from the Loire - visible from outside)
- Église Notre-Dame et son clocher de pierre
  Church of Notre-Dame and its stone bell tower

Ingrannes
- Arboretum des Grandes Bruyères
  Grandes Bruyères Arboretum
- Ancienne abbaye de Notre-Dame de la Cour-Dieu
  Notre-Dame de la Cour-Dieu ancient abbey

Sully-la-Chapelle
- Château de Claireau (visible de l'extérieur)
  Château de Claireau (visible from outside)
- Forêt d'Orléans
  Forest of Orléans

Office de tourisme
Val de Loire & Forêt d'Orléans
www.valdeloire-foretdorleans.com

02 38 58 44 79
Châteauneuf-sur-Loire : 3 place Aristide Briand

02 38 59 83 42
Jargeau : Boulevard Carnot "La Chanterie"

7 Boucle *Loop*

- Parking *Car park*
- Alimentation *Grocerie*
- Toilettes *Toilets*
- Produits locaux, cave à visiter *Local products, wine cellars to visit*
- Aire de pique-nique *Picnic area*

Où louer un vélo ? *Where to rent a bike?*

Jargeau : Vélo Val de Loire +33 (0) 2 38 56 80 62 +33 (0) 7 82 55 41 61
Orléans : Détours de Loire +33 (0) 2 38 77 12 52
Orléans : Vélo Val de Loire +33 (0) 2 38 56 80 62 +33 (0) 7 82 55 41 61

Recommandations *Recommendations*

- Le port du casque est conseillé pour les adultes et obligatoire pour les enfants de moins de 12 ans (article R431-1-3 du code de la route).
- Le port d'un gilet rétro réfléchissant certifié est obligatoire pour tout cycliste (et son passager) circulant hors agglomération, la nuit, ou lorsque la visibilité est insuffisante.
- Assurez-vous d'avoir un vélo en bon état de fonctionnement et le nécessaire de réparation contre les crevaisons.
- Pensez à vous hydrater régulièrement et prenez la mesure des distances que vous allez effectuer.

- *Wearing a helmet is recommended for adults and mandatory for children aged under 12 (Article R431-1-3 of the French Highway Code).*
- *High-visibility yellow jackets must be worn by all cyclists (and their passengers) travelling outside built-up areas, at night or in conditions of poor visibility.*
- *Ensure that your bicycle is in good working order and that you have a puncture repair kit.*
- *Remember to stay hydrated and be realistic about the distances you plan to cover.*

Loiret Balades

Retrouvez les plus belles balades du Loiret à pied, à cheval, à vélo sur :
You can find the best walking, horse-riding and cycling routes at:
www.loiretbalades.fr

Toutes vos idées de sorties, visites, activités et hébergements sur :
For ideas for going out, activities and accommodation, visit:
www.tourismeloiret.com

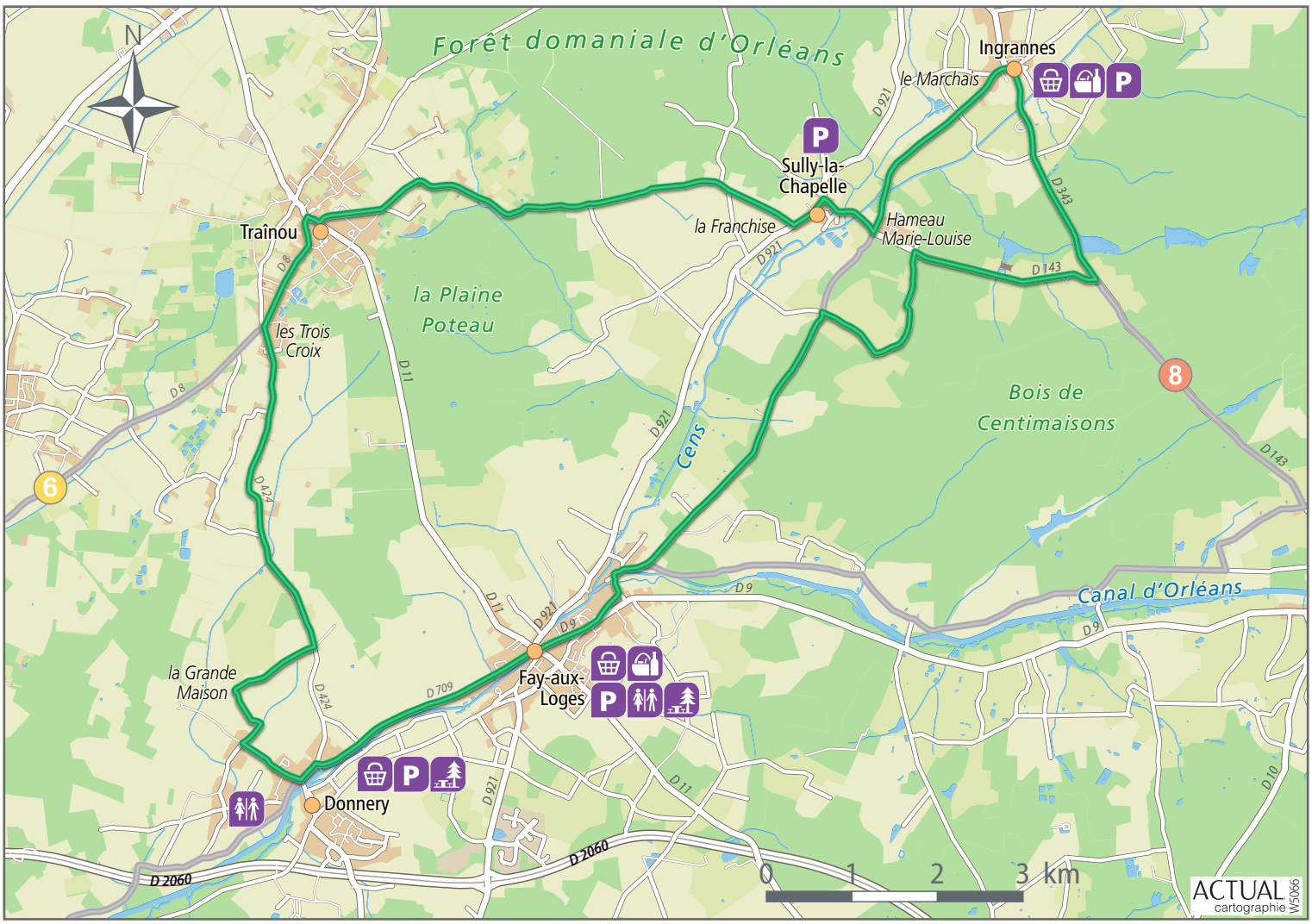

boucle **8** loop

Aux portes de la plus grande forêt domaniale de France

22 km — 1:30

Val de Loire & Forêt d'Orléans — Loiret Tourisme

Tous les circuits sur / *All cycle routes on*
www.loiretbalades.fr

Que découvrir autour ? *What to discover around?*

Combreux
- Étang de la Vallée et sa base de loisirs (baignade en été - hors circuit)
  Pond of la Vallée with its leisure centre (swimming during summer - off the route)

Fay-aux-Loges
- Canal d'Orléans
  Orléans' canal
- Usine élévatoire du canal d'Orléans (visible de l'extérieur)
  Usine élévatoire of the Orléans' canal (which supplies with water the canal from the Loire - visible from outside)

Ingrannes
- Arboretum des Grandes Bruyères
  Grandes Bruyères Arboretum
- Ancienne abbaye de Notre-Dame de la Cour-Dieu
  Notre-Dame de la Cour-Dieu ancient abbey

Vitry-aux-Loges
- Château (visible de l'extérieur)
  Château (visible from outside)
- Canal d'Orléans
  Orléans' canal

Sully-la-Chapelle
- Château de Claireau (visible de l'extérieur)
  Château de Claireau (visible from outside)
- Forêt d'Orléans
  Forest of Orléans

Office de tourisme Val de Loire & Forêt d'Orléans
www.valdeloire-foretdorleans.com

02 38 58 44 79
Châteauneuf-sur-Loire : 3 place Aristide Briand

02 38 59 83 42
Jargeau : Boulevard Carnot "La Chanterie"

8 Boucle *Loop*

- Alimentation *Grocerie*
- Produits locaux, cave à visiter *Local products, wine cellars to visit*
- Parking *Car park*
- Toilettes *Toilets*
- Aire de pique-nique *Picnic area*
- Base de loisirs *Leisure base*

Où louer un vélo ? *Where to rent a bike?*

Jargeau : Vélo Val de Loire	+33 (0) 2 38 56 80 62	+33 (0) 7 82 55 41 61
Orléans : Détours de Loire	+33 (0) 2 38 77 12 52	
Orléans : Vélo Val de Loire	+33 (0) 2 38 56 80 62	+33 (0) 7 82 55 41 61

Recommandations *Recommendations*

- Le port du casque est conseillé pour les adultes et obligatoire pour les enfants de moins de 12 ans (article R431-1-3 du code de la route).
- Le port d'un gilet rétro réfléchissant certifié est obligatoire pour tout cycliste (et son passager) circulant hors agglomération, la nuit, ou lorsque la visibilité est insuffisante.
- Assurez-vous d'avoir un vélo en bon état de fonctionnement et le nécessaire de réparation contre les crevaisons.
- Pensez à vous hydrater régulièrement et prenez la mesure des distances que vous allez effectuer.

- *Wearing a helmet is recommended for adults and mandatory for children aged under 12 (Article R431-1-3 of the French Highway Code).*
- *High-visibility yellow jackets must be worn by all cyclists (and their passengers) travelling outside built-up areas, at night or in conditions of poor visibility.*
- *Ensure that your bicycle is in good working order and that you have a puncture repair kit.*
- *Remember to stay hydrated and be realistic about the distances you plan to cover.*

Loiret Balades

Retrouvez les plus belles balades du Loiret à pied, à cheval, à vélo sur :
You can find the best walking, horse-riding and cycling routes at:
www.loiretbalades.fr

Toutes vos idées de sorties, visites, activités et hébergements sur :
For ideas for going out, activities and accommodation, visit:
www.tourismeloiret.com

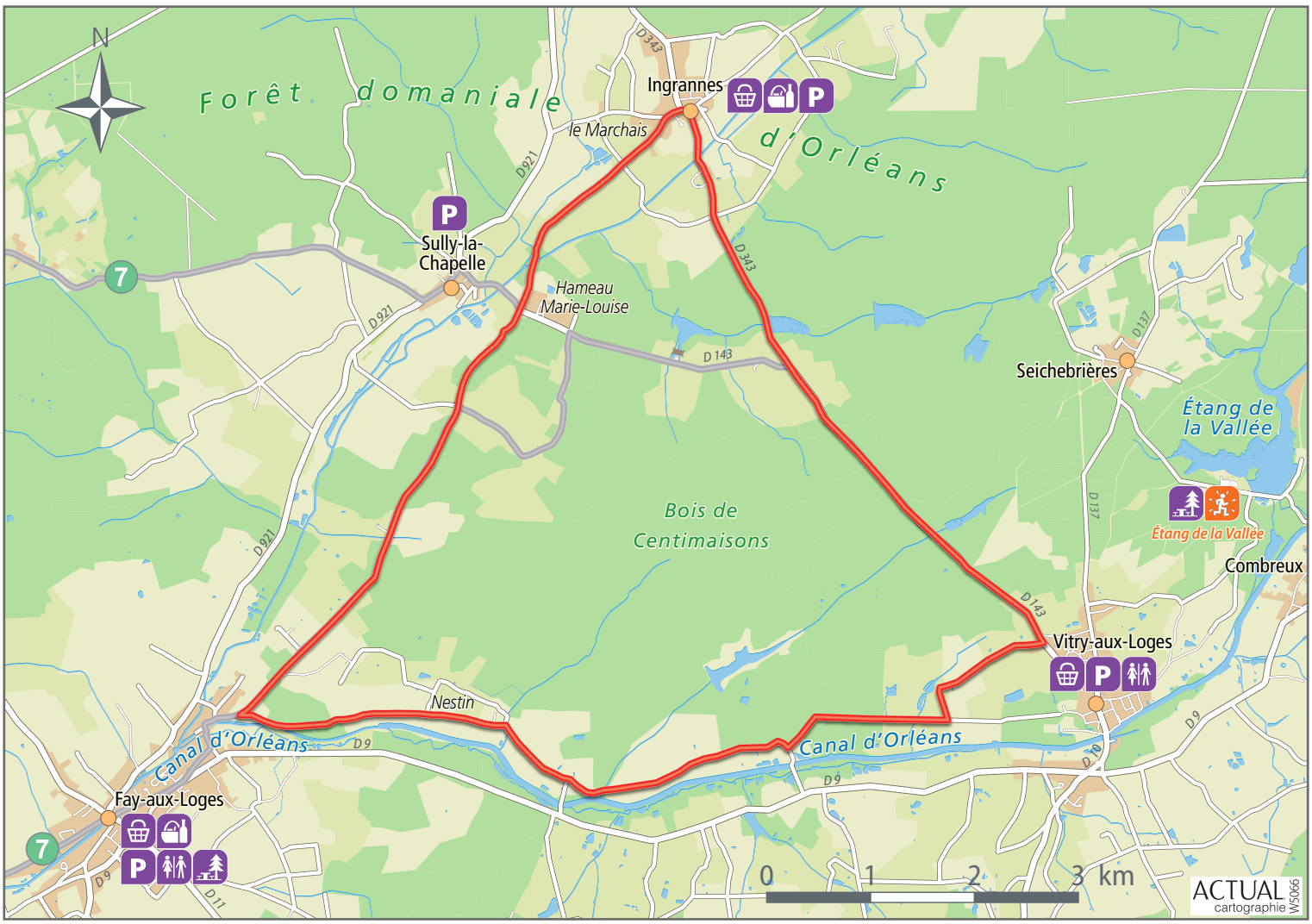

boucle 9 loop

Des châteaux et un canal historique

30 km 2:00

TERRES DE LOIRE ET CANAUX Office de Tourisme

TOURISME Loiret

Tous les circuits sur / *All cycle routes on*
www.loiretbalades.fr

Que découvrir autour ? *What to discover around?*

La Bussière
- Château de La Bussière et son parc
  Château de la Bussière and its park

Ouzouer-sur-Trézée
- Château de Pont-Chevron (visible de l'extérieur)
  Château de Pont-Chevron (visible from outside)
- Maison à pans de bois et les plaques de rues en émaux de Briare
  Timber frame house and the street signs made with Briare's enamels
- Église Saint-Martin
  Chruch of St. Martin
- Canal de Briare
  Briare's canal
- Étangs (Gazonne, Chesnoy, Grande Rue)
  Ponds (Gazonne, Chesnoy, Grande Rue)

Rogny-les-Sept-Écluses
- Les sept écluses de Rogny
  Rogny's seven locks
- Verger conservatoire (20 variétés d'arbres fruitiers)
  Conservatory orchard (20 species of fruit trees)

Office de tourisme Terres de Loire et Canaux
02 38 31 24 51
www.terresdeloireetcanaux.com

Beaulieu-sur-Loire
Place d'armes

Bonny-sur-Loire
29 grande rue

Briare
1 place Charles de Gaulle

Châtillon-sur-Loire
31 Rue Martial Vuidet

Où louer un vélo ? *Where to rent a bike?*

Jargeau : Vélo Val de Loire +33 (0) 2 38 56 80 62 +33 (0) 7 82 55 41 61
Orléans : Détours de Loire +33 (0) 2 38 77 12 52
Orléans : Vélo Val de Loire +33 (0) 2 38 56 80 62 +33 (0) 7 82 55 41 61

9 Boucle *Loop*

La Scandibérique 3

- Office de Tourisme *Tourist Office*
- Toilettes *Toilets*
- Alimentation *Grocerie*
- Eau potable *Drinking water*
- Parking *Car park*
- Aire de pique-nique *Picnic area*

ACCUEIL VÉLO prestations et services adaptés situés à 5 km maximum de l'itinéraire
appropriate services and accomodation located up to 5 km from the route

- Château *Castle*
- Parc et jardin *Garden*
- Meublé de tourisme *Furnished let*
- Camping *Campsite*

La Bussière
Château de La Bussière
35 rue du château
02 38 35 93 35

Ouzouer-sur-Trézée
Gîtes du canal de Briare
Lieu-dit Maison Neuve
02 38 29 62 31
06 87 99 41 33

Camping municipal de la Trézée
2 chemin du Rochoir
06 24 44 14 84
06 14 65 37 36

Loiret Balades

Retrouvez les plus belles balades du Loiret à pied, à cheval, à vélo sur :
You can find the best walking, horse-riding and cycling routes at:
www.loiretbalades.fr

Toutes vos idées de sorties, visites, activités et hébergements sur :
For ideas for going out, activities and accommodation, visit:
www.tourismeloiret.com

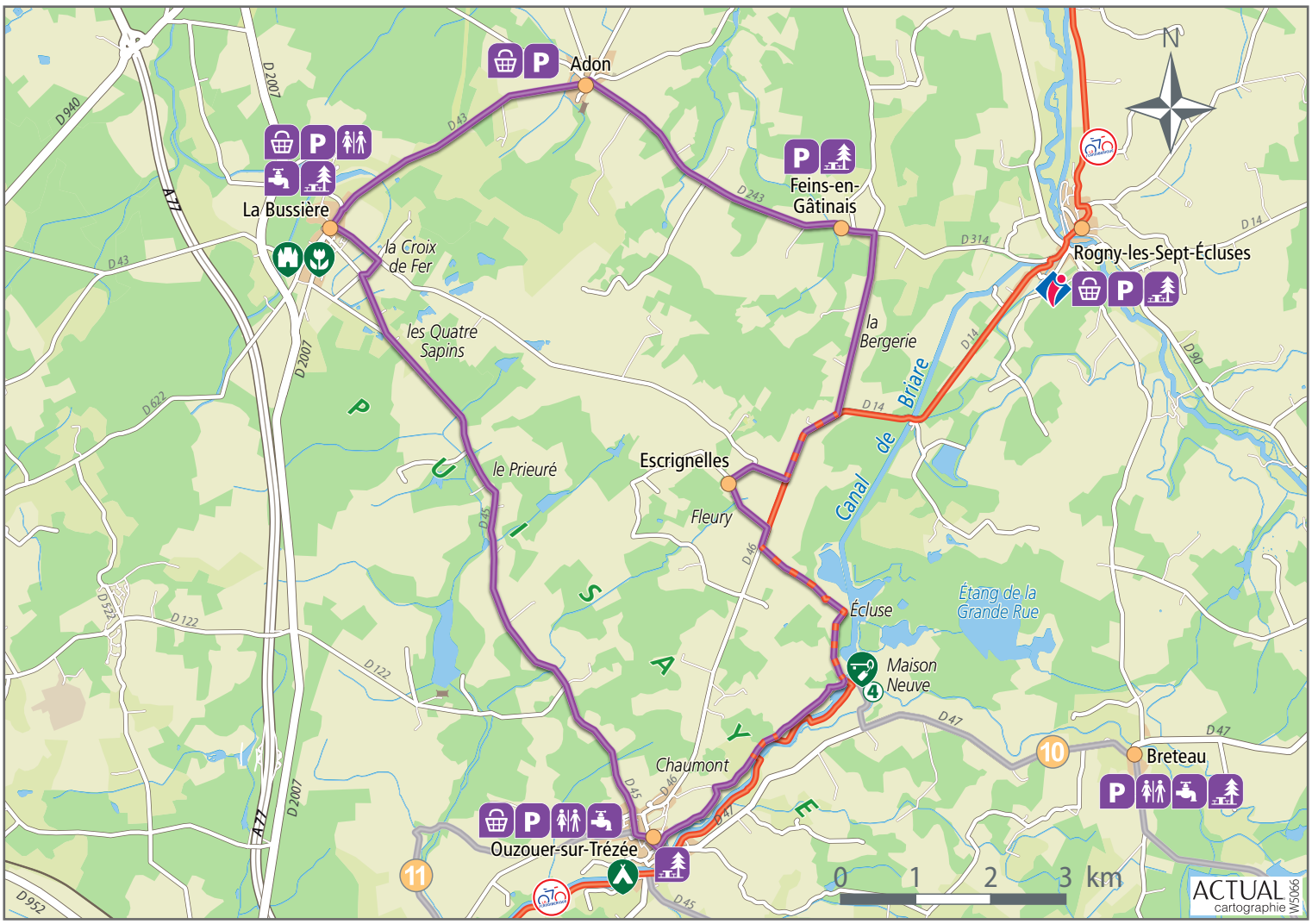

boucle 10 loop

Des châteaux et un canal historique

26 km 1:45

TERRES DE LOIRE ET CANAUX Office de Tourisme

TOURISME Loiret

Tous les circuits sur / *All cycle routes on*
www.loiretbalades.fr

Que découvrir autour ? *What to discover around?*

Breteau
- Monument commémoratif de la bataille de Bléneau (1652)
  Bléneau's battle commemorative monument (1652)
- Château du Muguet (visible de l'extérieur)
  Château du Muguet (visible from outside)

Champoulet
- Étang de la Tuilerie
  Tuilerie's pond

Ouzouer-sur-Trézée
- Château de Pont-Chevron (visible de l'extérieur)
  Château de Pont-Chevron (visible from outside)
- Maison à pans de bois et les plaques de rues en émaux de Briare
  Timber frame house and the street signs made with Briare's enamels
- Église Saint-Martin
  Chruch of St. Martin
- Canal de Briare
  Briare's canal
- Étangs (Gazonne, Chesnoy, Grande Rue)
  Ponds (Gazonne, Chesnoy, Grande Rue)

Office de tourisme Terres de Loire et Canaux
02 38 31 24 51
www.terresdeloireetcanaux.com

Beaulieu-sur-Loire
Place d'armes

Bonny-sur-Loire
29 grande rue

Briare
1 place Charles de Gaulle

Châtillon-sur-Loire
31 Rue Martial Vuidet

Où louer un vélo ? *Where to rent a bike?*

Jargeau : Vélo Val de Loire +33 (0) 2 38 56 80 62 +33 (0) 7 82 55 41 61
Orléans : Détours de Loire +33 (0) 2 38 77 12 52
Orléans : Vélo Val de Loire +33 (0) 2 38 56 80 62 +33 (0) 7 82 55 41 61

Boucle *Loop* — La Scandibérique

Alimentation *Grocerie*
Parking *Car park*
Eau potable *Drinking water*
Produits locaux, cave à visiter *Local products, wine cellars to visit*
Toilettes *Toilets*
Aire de pique-nique *Picnic area*

ACCUEIL VÉLO prestations et services adaptés situés à 5 km maximum de l'itinéraire
appropriate services and accomodation located up to 5 km from the route

Meublé de tourisme *Furnished let*
Camping *Campsite*
Hébergement insolite *Unusual accomodation*
Chambre d'hôtes *Bed and breakfast*

Ouzouer-sur-Trézée

Gîtes du canal de Briare
Lieu-dit Maison Neuve
02 38 29 62 31
06 87 99 41 33

Camping municipal de la Trézée
2 chemin du Rochoir
06 24 44 14 84
06 14 65 37 36

Batilly-en-Puisaye

Family Ecolodge ★★★★
6 chemin de La Borde
09 67 75 05 86

La Colinière
Lieu-dit La Colinière
06 83 46 55 19

Loiret Balades

Retrouvez les plus belles balades du Loiret à pied, à cheval, à vélo sur :
You can find the best walking, horse-riding and cycling routes at:
www.loiretbalades.fr

Toutes vos idées de sorties, visites, activités et hébergements sur :
For ideas for going out, activities and accommodation, visit:
www.tourismeloiret.com

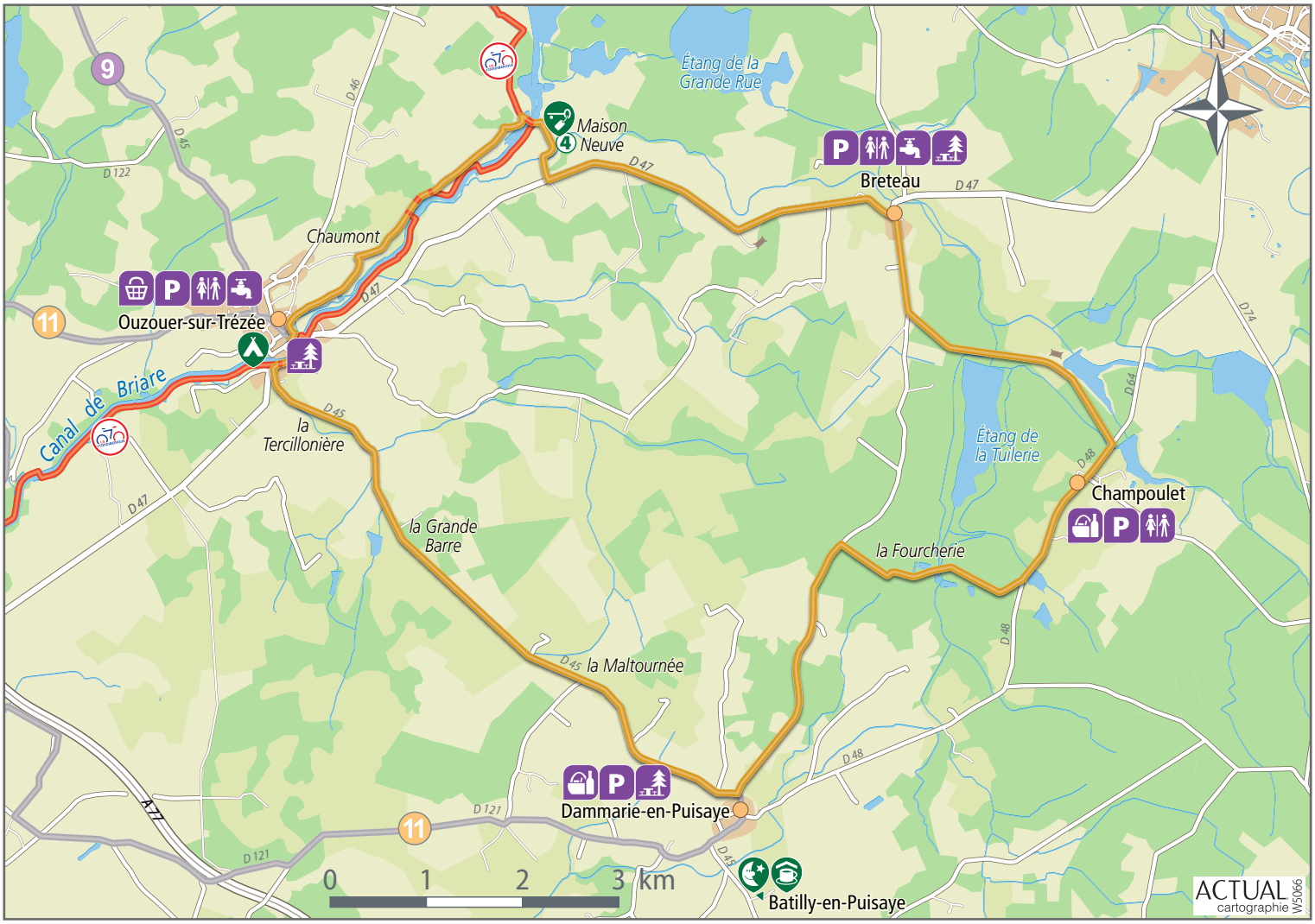

boucle 11 loop

Un port d'attache en Puisaye

30 km 2:00

TERRES DE LOIRE ET CANAUX Office de Tourisme

TOURISME Loiret

Tous les circuits sur / *All cycle routes on*
www.loiretbalades.fr

Que découvrir autour ? *What to discover around?*

Briare

- Pont-canal, ports et anciens canaux
  Briare aqueduct, ancient canals and marina
- Canal de Briare, Canal latéral à la Loire et la Loire
  Briare' canal, the canal that runs parallel to the river Loire and the river Loire
- Musée des Deux marines et du Pont-Canal
  Maritime and Briare's aqueduct museum
- Musée des Émaux et de la Mosaïque
  Enamels and mosaic museum
- Église Saint-Étienne et la cité des émaux
  Church of St. Stephen and the enamel's town
- Promenade en bateau sur le canal
  Boat trip on the canal
- Parc naturel départemental de Trousse-Bois
  Trousse-Bois' natural public park
- Vignoble de l'AOC Coteaux du Giennois
  AOC Coteaux du Giennois vineyards

Ouzouer-sur-Trézée

- Château de Pont-Chevron (visible de l'extérieur)
  Château de Pont-Chevron (visible from outside)
- Maison à pans de bois et les plaques de rues en émaux de Briare
  Timber frame house and the street signs made with Briare's enamels
- Église Saint-Martin
  Chruch of St. Martin
- Canal de Briare
  Briare's canal
- Étangs (Gazonne, Chesnoy, Grande Rue)
  Ponds (Gazonne, Chesnoy, Grande Rue)

11 Boucle *Loop* — La Scandibérique 3 — La Loire à Vélo 6

- Gare SNCF *Train station*
- Aire de pique-nique *Picnic area*
- Alimentation *Grocerie*
- Toilettes *Toilets*
- Produits locaux, cave à visiter *Local products, wine cellars to visit*
- Eau potable *Drinking water*
- Parking *Car park*

ACCUEIL VÉLO prestations et services adaptés situés à 5 km maximum de l'itinéraire
appropriate services and accomodation located up to 5 km from the route

Retrouvez la liste des prestataires Accueil Vélo
Find the list of Accueil Vélo service providers

Où louer un vélo ? *Where to rent a bike?*

Jargeau : Vélo Val de Loire +33 (0) 2 38 56 80 62 +33 (0) 7 82 55 41 61
Orléans : Détours de Loire +33 (0) 2 38 77 12 52
Orléans : Vélo Val de Loire +33 (0) 2 38 56 80 62 +33 (0) 7 82 55 41 61

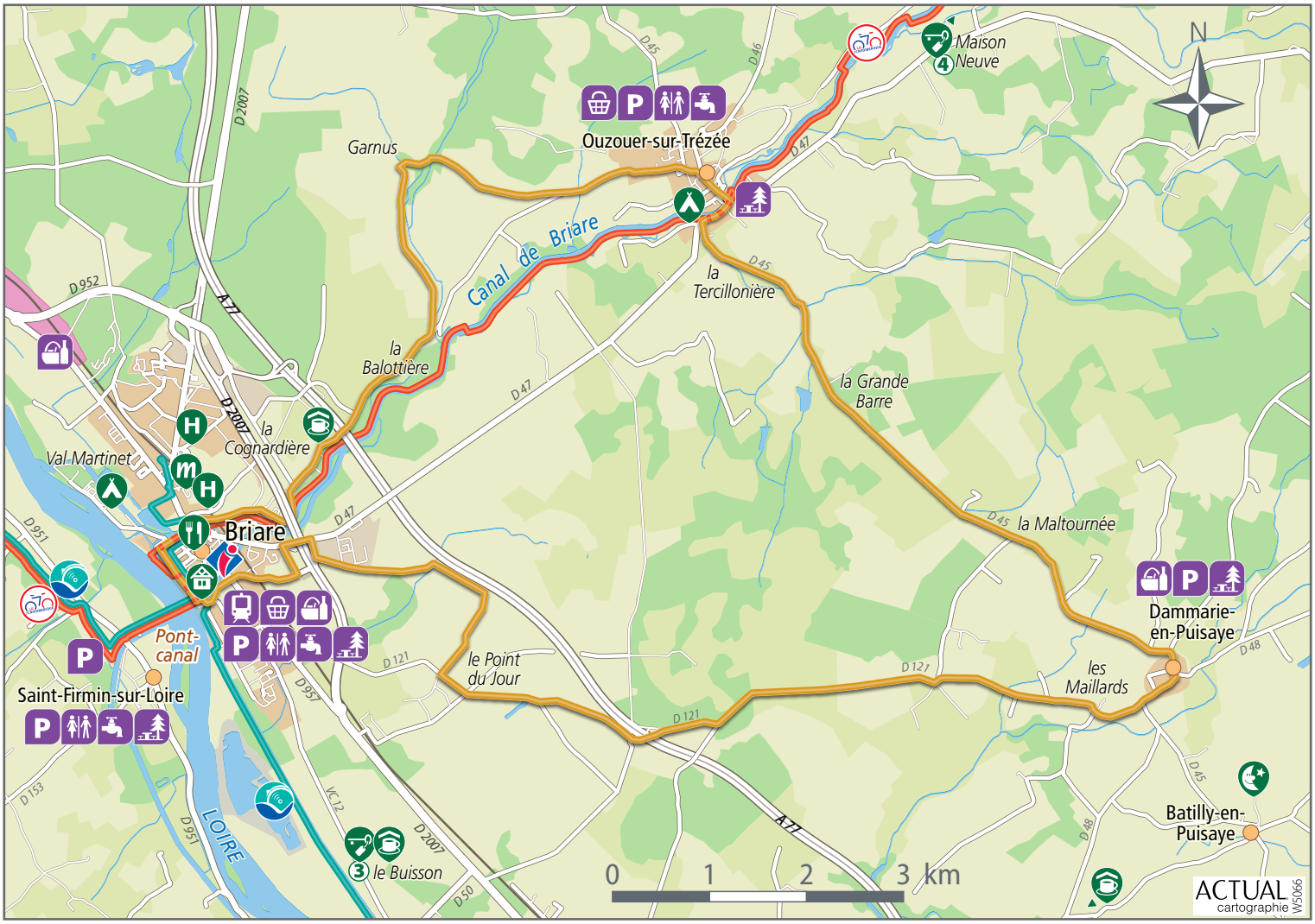

boucle 11 loop

Un port d'attache en Puisaye

30 km 2:00

TERRES DE LOIRE ET CANAUX Office de Tourisme

TOURISME Loiret

Tous les circuits sur / *All cycle routes on*
www.loiretbalades.fr

Établissements labellisés / *Service providers*

ACCUEIL VÉLO

Prestations et services adaptés situés à 5 km maximum de l'itinéraire

Appropriate services and accomodation located up to 5 km from the route

- Hôtel / *Hotel*
- Hôtel-Restaurant / *Hotel Restaurant*
- Restaurant / *Restaurant*
- Camping / *Campsite*
- Meublé de tourisme / *Furnished let*
- Chambre d'hôtes / *Bed and breakfast*
- Auberge de jeunesse / *Youth hostel*
- Hébergement insolite / *Unusual accomodation*
- Gîte d'étape / *Stopover lodge*
- Château / *Castle*
- Musée / *Museum*
- Édifice religieux / *Religious building*
- Parc et jardin / *Garden*
- Activité / *Outdoor activity*

Recommandations / *Recommendations*

- Le port du casque est conseillé pour les adultes et obligatoire pour les enfants de moins de 12 ans (article R431-1-3 du code de la route).
- Le port d'un gilet rétro réfléchissant certifié est obligatoire pour tout cycliste (et son passager) circulant hors agglomération, la nuit, ou lorsque la visibilité est insuffisante.
- Assurez-vous d'avoir un vélo en bon état de fonctionnement et le nécessaire de réparation contre les crevaisons.
- Pensez à vous hydrater régulièrement et prenez la mesure des distances que vous allez effectuer.

- *Wearing a helmet is recommended for adults and mandatory for children aged under 12 (Article R431-1-3 of the French Highway Code).*
- *High-visibility yellow jackets must be worn by all cyclists (and their passengers) travelling outside built-up areas, at night or in conditions of poor visibility.*
- *Ensure that your bicycle is in good working order and that you have a puncture repair kit.*
- *Remember to stay hydrated and be realistic about the distances you plan to cover.*

Batilly-en-Puisaye

Family Ecolodge ★★★★
6 chemin de La Borde
09 67 75 05 86

La Colinière
Lieu-dit La Colinière
06 83 46 55 19

Briare

Camping Le Martinet ★★★
Val Martinet
02 38 31 24 50

Au Logis de la Cognardière
780 la Cognardière
06 70 77 79 93

Brasserie l'Agriculture
1 place de la République
02 38 31 22 96

La Ferme du Buisson
Lieu-dit Le Buisson
02 38 31 66 82

Gîte d'étape du Pont-Canal de Briare
Pont-Canal
02 38 31 20 08

Hôtel le Cerf ★★★
22 boulevard Buyser
02 38 37 00 80

Le Domaine des Roches ★★★★
2 rue de la Plaine
02 38 05 09 00

Musée des Deux Marines et du Pont-canal
58 boulevard Buyser
02 38 31 28 27

Ouzouer-sur-Trézée

Gîtes du canal de Briare
Lieu-dit Maison Neuve
02 38 29 62 31
06 87 99 41 33

Camping municipal de la Trézée
2 chemin du Rochoir
06 24 44 14 84
06 14 65 37 36

Office de tourisme Terres de Loire et Canaux
02 38 31 24 51
www.terresdeloireetcanaux.com

Beaulieu-sur-Loire
Place d'armes

Bonny-sur-Loire
29 grande rue

Briare
1 place Charles de Gaulle

Châtillon-sur-Loire
31 Rue Martial Vuidet

Loiret Balades

Retrouvez les plus belles balades du Loiret à pied, à cheval, à vélo sur :
You can find the best walking, horse-riding and cycling routes at:
www.loiretbalades.fr

Toutes vos idées de sorties, visites, activités et hébergements sur :
For ideas for going out, activities and accommodation, visit:
www.tourismeloiret.com

boucle 12 loop

Escales ligériennes en Pays fort

34 km 2:20

Tous les circuits sur / *All cycle routes on*
www.loiretbalades.fr

Que découvrir autour ? *What to discover around?*

Autry-le-Châtel
- Petit château d'Autry-le-Châtel (visible de l'extérieur)
  Petit château of Autry-le-Châtel (visible from outside)
- Village et ses vieilles ruelles, le lavoir
  The village and its old streets, the wash-house
- Étang des Coudreaux
  Coudreaux' pond

Châtillon-sur-Loire
- La Loire, les canaux et son pont suspendu
  The river Loire, canals and its suspension bridge
- Bourg (ruelles, maisons à pans de bois, lavoirs…)
  The village centre (streets, timber frame houses, wash houses)
- Musée municipal de Préhistoire et d'Histoire
  Museum of Prehistory and History
- Grange pyramidale de la fontaine Bénat (visible de l'extérieur)
  Fontaine Bénat's pyramidal barn (visible from outside)
- Promenade en bateau sur la Loire
  Boat trip on the Loire
- Site classé de Mantelot : écluse et gares d'eau
  Mantelot listed site : lock and river ports
- Site naturel protégé de l'Ile à Gaston
  Natural and protected site of Gaston's island

Saint-Brisson-sur-Loire
- Château-forteresse médiévale du 16e siècle
  Château-medieval fortress of 16th century

Saint-Firmin-sur-Loire
- Portes monumentales de la ville situées sous le canal
  The town's monumental gates located under the canal
- Pont-canal et Canal latéral à la Loire
  The Briare aqueduct and the canal that runs parallel to the loire

12 Boucle *Loop* — La Scandibérique 3 — La Loire à Vélo 6

- Gare SNCF *Train station*
- Parking *Car park*
- Eau potable *Drinking water*
- Alimentation *Grocerie*
- Toilettes *Toilets*
- Aire de pique-nique *Picnic area*
- Produits locaux, cave à visiter *Local products, wine cellars to visit*

ACCUEIL VÉLO prestations et services adaptés situés à 5 km maximum de l'itinéraire
appropriate services and accomodation located up to 5 km from the route

Retrouvez la liste des prestataires Accueil Vélo
Find the list of Accueil Vélo service providers

Où louer un vélo ? *Where to rent a bike?*

Jargeau : Vélo Val de Loire +33 (0) 2 38 56 80 62 +33 (0) 7 82 55 41 61
Orléans : Détours de Loire +33 (0) 2 38 77 12 52
Orléans : Vélo Val de Loire +33 (0) 2 38 56 80 62 +33 (0) 7 82 55 41 61

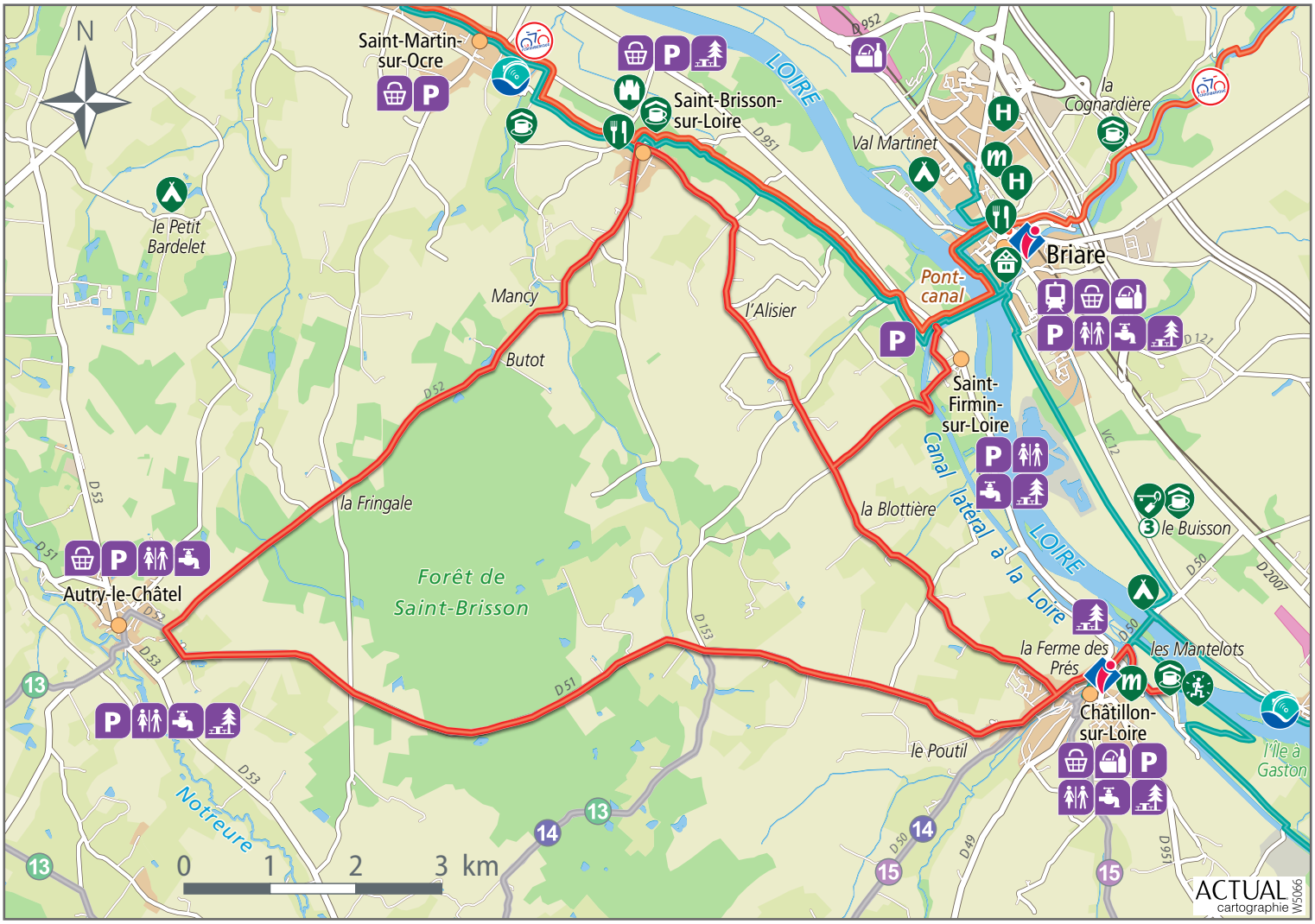

boucle 12 loop

Escales ligériennes en Pays fort

34 km 2:20

Tous les circuits sur / *All cycle routes on*
www.loiretbalades.fr

Établissements labellisés — *Service providers*

Prestations et services adaptés situés à 5 km maximum de l'itinéraire

Appropriate services and accomodation located up to 5 km from the route

- Hôtel / *Hotel*
- Hôtel-Restaurant / *Hotel Restaurant*
- Restaurant / *Restaurant*
- Camping / *Campsite*
- Meublé de tourisme / *Furnished let*
- Chambre d'hôtes / *Bed and breakfast*
- Auberge de jeunesse / *Youth hostel*
- Hébergement insolite / *Unusual accomodation*
- Gîte d'étape / *Stopover lodge*
- Château / *Castle*
- Musée / *Museum*
- Édifice religieux / *Religious building*
- Parc et jardin / *Garden*
- Activité / *Outdoor activity*

Recommandations — *Recommendations*

- Le port du casque est conseillé pour les adultes et obligatoire pour les enfants de moins de 12 ans (article R431-1-3 du code de la route).
- Le port d'un gilet rétro réfléchissant certifié est obligatoire pour tout cycliste (et son passager) circulant hors agglomération, la nuit, ou lorsque la visibilité est insuffisante.
- Assurez-vous d'avoir un vélo en bon état de fonctionnement et le nécessaire de réparation contre les crevaisons.
- Pensez à vous hydrater régulièrement et prenez la mesure des distances que vous allez effectuer.

- *Wearing a helmet is recommended for adults and mandatory for children aged under 12 (Article R431-1-3 of the French Highway Code).*
- *High-visibility yellow jackets must be worn by all cyclists (and their passengers) travelling outside built-up areas, at night or in conditions of poor visibility.*
- *Ensure that your bicycle is in good working order and that you have a puncture repair kit.*
- *Remember to stay hydrated and be realistic about the distances you plan to cover.*

Briare

Camping Le Martinet ★★★
Val Martinet
02 38 31 24 50

Au Logis de la Cognardière
780 la Cognardière
06 70 77 79 93

Brasserie l'Agriculture
1 place de la République
02 38 31 22 96

La Ferme du Buisson
Lieu-dit Le Buisson
02 38 31 66 82

Gîte d'étape du Pont-Canal de Briare
Pont Canal
02 38 31 20 08

Hôtel le Cerf ★★★
22 boulevard Buyser
02 38 37 00 80

Le Domaine des Roches ★★★★
2 rue de la Plaine
02 38 05 09 00

Musée des Deux Marines et du Pont-canal
58 boulevard Buyser
02 38 31 28 27

Châtillon-sur-Loire

Camping municipal des Combles ★★
Chemin de la Loire- L'Ecluse des Combles
02 38 36 34 39
06 32 07 83 45

Le Relais de Mantelot
7 rue Octave et Renée Montembault
02 38 31 12 35
06 11 82 33 62

Promenade en bateau La Sterne «Merci La Loire»
Écluse de Mantelot
06 78 53 03 86

Musée municipal de Préhistoire et d'Histoire
47 rue Franche
02 38 31 99 66

Poilly-lez-Gien

Domaine Les Bois du Bardelet ★★★★★
Le Petit Bardelet
02 38 67 47 39

Saint-Brisson-sur-Loire

L'Échappée Belle
Chemin des Chaussons
Lieu-dit Les Riaux
02 38 87 75 87

La Ribambelle
4, Place de l'église
02 38 05 46 71
06 84 27 22 99

Château de Saint-Brisson-sur-Loire
9 rue du Château
02 38 36 71 29

La Taverne
3 rue d'Autry
02 18 11 68 49
07 86 16 43 04

Office de tourisme Terres de Loire et Canaux

02 38 31 24 51
www.terresdeloireetcanaux.com

Beaulieu-sur-Loire
Place d'armes

Bonny-sur-Loire
29 grande rue

Briare
1 place Charles de Gaulle

Châtillon-sur-Loire
31 Rue Martial Vuidet

Office de tourisme de Gien

02 38 67 25 28
www.gien-tourisme.fr
Gien : Place Jean Jaurès

Retrouvez les plus belles balades du Loiret à pied, à cheval, à vélo sur :
You can find the best walking, horse-riding and cycling routes at:
www.loiretbalades.fr

Toutes vos idées de sorties, visites, activités et hébergements sur :
For ideas for going out, activities and accommodation, visit:
www.tourismeloiret.com

boucle 13 loop

À l'assaut des vallons

31 km 2:05

TERRES DE LOIRE ET CANAUX Office de Tourisme

TOURISME Loiret

Tous les circuits sur / *All cycle routes on*
www.loiretbalades.fr

Que découvrir autour ? *What to discover around?*

Autry-le-Châtel
- Petit château d'Autry-le-Châtel (visible de l'extérieur)
  Petit château of Autry-le-Châtel (visible from outside)
- Étang des Coudreaux
  Coudreaux' pond
- Village et ses vieilles ruelles, le lavoir
  The village and its old streets, the wash-house

Cernoy-en-Berry
- Place du village et ses maisons en briques et à pans de bois
  The village square and its typical timber-framed houses
- Lavoir
  Wash-house
- Fontaine du bon Saint-Loup
  Fountain of Bon St. Loup

Office de tourisme Terres de Loire et Canaux
02 38 31 24 51
www.terresdeloireetcanaux.com
Beaulieu-sur-Loire
Place d'armes
Bonny-sur-Loire
29 grande rue
Briare
1 place Charles de Gaulle
Châtillon-sur-Loire
31 Rue Martial Vuidet

Boucle *Loop*
Toilettes *Toilets*
Alimentation *Grocerie*
Eau potable *Drinking water*
Parking *Car park*
Aire de pique-nique *Picnic area*

ACCUEIL VÉLO prestations et services adaptés situés à 5 km maximum de l'itinéraire
appropriate services and accomodation located up to 5 km from the route

Restaurant *Restaurant*
Cernoy-en-Berry
Le Saint-Loup
25 grande rue
02 38 05 07 28

Où louer un vélo ? *Where to rent a bike?*

Jargeau : Vélo Val de Loire +33 (0) 2 38 56 80 62 +33 (0) 7 82 55 41 61
Orléans : Détours de Loire +33 (0) 2 38 77 12 52
Orléans : Vélo Val de Loire +33 (0) 2 38 56 80 62 +33 (0) 7 82 55 41 61

Recommandations

- Le port du casque est conseillé pour les adultes et obligatoire pour les enfants de moins de 12 ans (article R431-1-3 du code de la route).
- Le port d'un gilet rétro réfléchissant certifié est obligatoire pour tout cycliste (et son passager) circulant hors agglomération, la nuit, ou lorsque la visibilité est insuffisante.
- Assurez-vous d'avoir un vélo en bon état de fonctionnement et le nécessaire de réparation contre les crevaisons.
- Pensez à vous hydrater régulièrement et prenez la mesure des distances que vous allez effectuer.

Recommendations

- *Wearing a helmet is recommended for adults and mandatory for children aged under 12 (Article R431-1-3 of the French Highway Code).*
- *High-visibility yellow jackets must be worn by all cyclists (and their passengers) travelling outside built-up areas, at night or in conditions of poor visibility.*
- *Ensure that your bicycle is in good working order and that you have a puncture repair kit.*
- *Remember to stay hydrated and be realistic about the distances you plan to cover.*

Loiret Balades

Retrouvez les plus belles balades du Loiret à pied, à cheval, à vélo sur :
You can find the best walking, horse-riding and cycling routes at:
www.loiretbalades.fr

Toutes vos idées de sorties, visites, activités et hébergements sur :
For ideas for going out, activities and accommodation, visit:
www.tourismeloiret.com

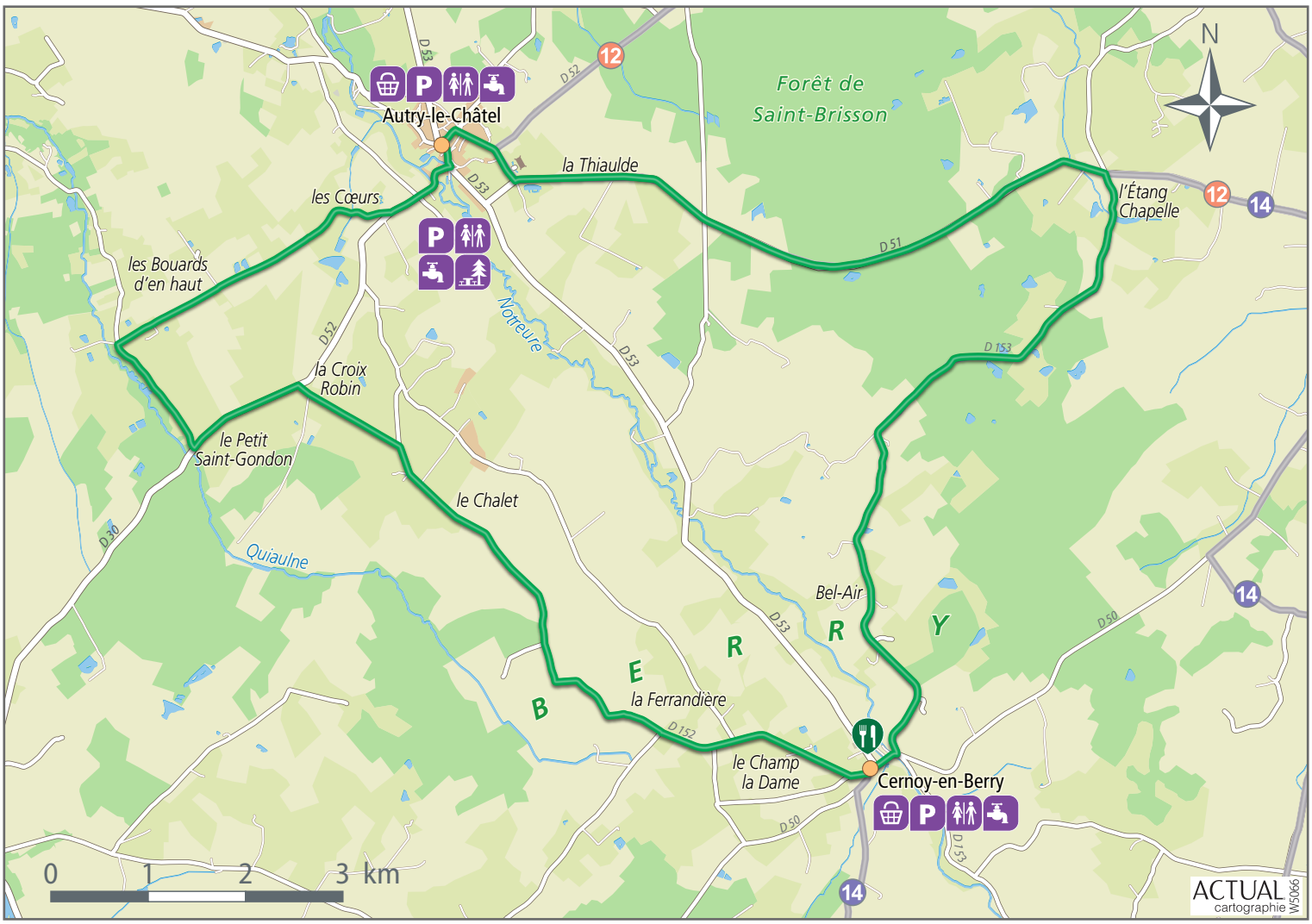

boucle 14 loop

Dans le Loiret bocager

32 km 2:10

TERRES DE LOIRE ET CANAUX Office de Tourisme

TOURISME Loiret

Tous les circuits sur / *All cycle routes on*
www.loiretbalades.fr

Que découvrir autour ? *What to discover around?*

- Vignoble de l'AOC Coteaux du Giennois
  AOC Coteaux du Giennois vineyards

Cernoy-en-Berry

- Place du village et ses maisons en briques et à pan de bois
  The village square and its typical timber-framed houses
- Lavoir
  Wash-house
- Fontaine du bon Saint-Loup
  Fountain of Bon St. Loup

Châtillon-sur-Loire

- La Loire, les canaux et son pont suspendu
  The river Loire, canals and its suspension bridge
- Bourg (ruelles, maisons à pans de bois, lavoirs)
  The village centre (streets, timber frame houses, wash houses)
- Musée municipal de Préhistoire et d'Histoire
  Museum of Prehistory and History
- Grange pyramidale de la fontaine Bénat (visible de l'extérieur)
  Fontaine Bénat's pyramidal barn (visible from outside)
- Promenade en bateau sur la Loire
  Boat trip on the Loire
- Site classé de Mantelot : écluse et gares d'eau
  Mantelot listed site : lock and river ports
- Site naturel protégé de l'Ile à Gaston
  Natural and protected site of Gaston's island

Pierrefitte-ès-Bois

- Bourg et son église au clocher incliné
  The village and its church with its leaning bell tower
- Point culminant du Loiret : Col des Etourneaux, lieu-dit La Foullonnerie (273 m.)
  Loiret's peak : Col des Etourneaux, situated lieu-dit La Foullonnerie (273 m.)

Ousson-sur-Loire

- Bourg et ses ruelles
  The village centre and its narrow streets

Office de tourisme Terres de Loire et Canaux
02 38 31 24 51
www.terresdeloireetcanaux.com

Beaulieu-sur-Loire
Place d'armes
Bonny-sur-Loire
29 grande rue
Briare
1 place Charles de Gaulle
Châtillon-sur-Loire
31 Rue Martial Vuidet

14 Boucle *Loop* — La Loire à Vélo 6

Alimentation *Grocerie* — Parking *Car park* — Eau potable *Drinking water*
Produits locaux, cave à visiter *Local products, wine cellars to visit* — Toilettes *Toilets* — Aire de pique-nique *Picnic area*

ACCUEIL VÉLO prestations et services adaptés situés à 5 km maximum de l'itinéraire
appropriate services and accomodation located up to 5 km from the route

Hôtel *Hotel* — Chambre d'hôtes *Bed and breakfast* — Activité *Outdoor activity*
Restaurant *Restaurant* — Camping *Campsite* — Musée *Museum*

Cernoy-en-Berry
Le Saint-Loup
25 grande rue
02 38 05 07 28

Châtillon-sur-Loire
Camping municipal des Combles ★★
Chemin de la Loire- L'Écluse des Combles
02 38 36 34 39
06 32 07 83 45

Le Relais de Mantelot
7 rue Octave et Renée Montembault
02 38 31 12 35
06 11 82 33 62

Promenade en bateau La Sterne «Merci La Loire»
Écluse de Mantelot
06 78 53 03 86

Musée municipal de Préhistoire et d'Histoire
47 rue Franche
02 38 31 99 66

Ousson-sur-Loire
Le Clos du Vigneron ★★
106 Grande rue
02 38 31 43 11

Où louer un vélo ? *Where to rent a bike?*

Jargeau : Vélo Val de Loire +33 (0) 2 38 56 80 62 +33 (0) 7 82 55 41 61
Orléans : Détours de Loire +33 (0) 2 38 77 12 52
Orléans : Vélo Val de Loire +33 (0) 2 38 56 80 62 +33 (0) 7 82 55 41 61

Retrouvez les plus belles balades du Loiret à pied, à cheval, à vélo sur :
You can find the best walking, horse-riding and cycling routes at:
www.loiretbalades.fr

Loiret Balades

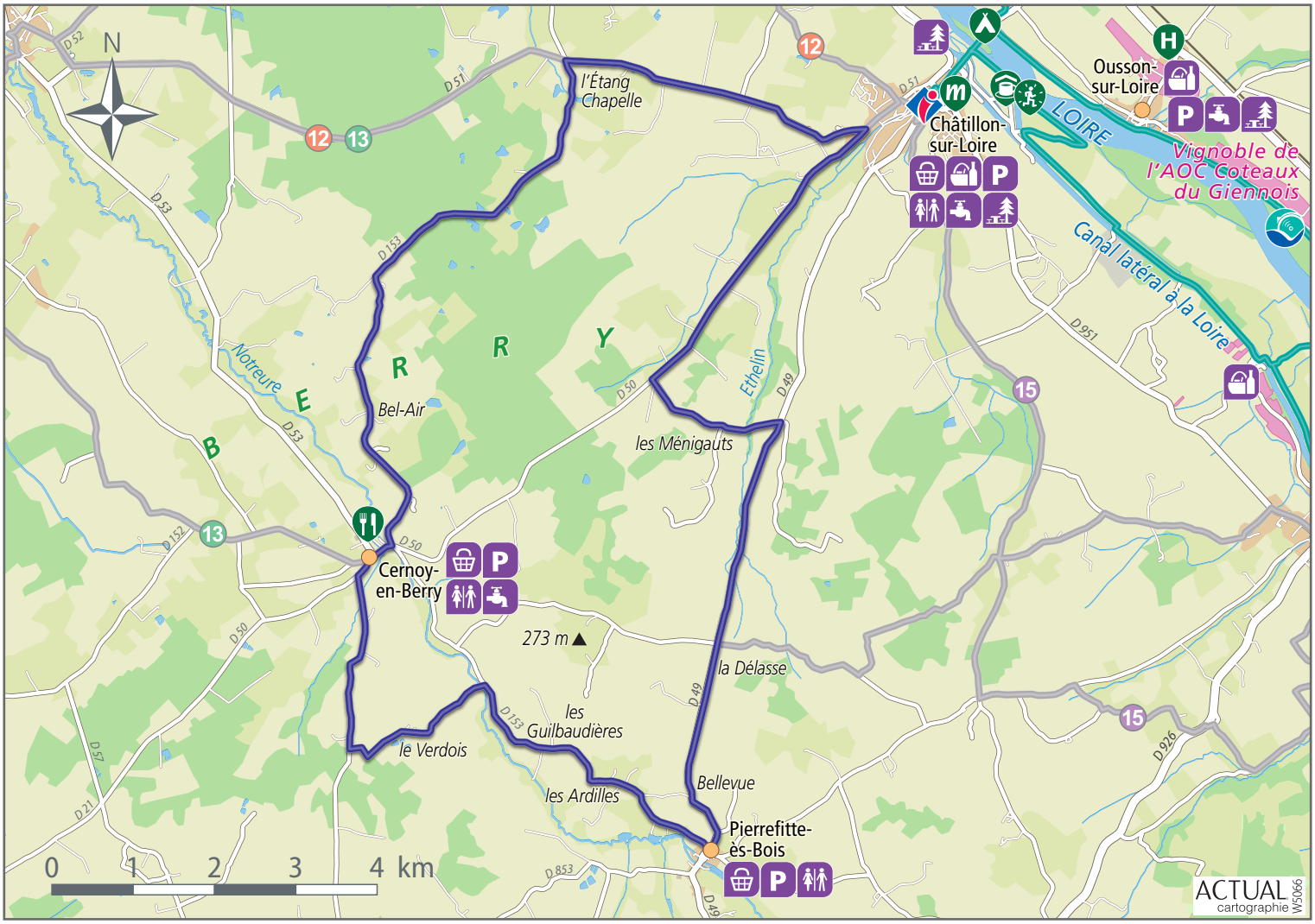

boucle 15 loop

Des puits et des vignes

38 km 2:35

TERRES DE LOIRE ET CANAUX Office de Tourisme

Tourisme Loiret

Tous les circuits sur / *All cycle routes on*
www.loiretbalades.fr

Que découvrir autour ? *What to discover around?*

- Vignoble de l'AOC Coteaux du Giennois
  AOC Coteaux du Giennois vineyards

Beaulieu-sur-Loire

- Bourg et la maison des Chanoines (mairie), le lavoir et les puits
  The village, the maison des Chanoines (town hall), the wash-house and the wells
- Grange pyramidale des Brosses (visible de l'extérieur)
  Brosses' pyramidal barn (visible from outside)
- Bords de Loire et site d'observation des grèves et iles de Maimbray
  The banks of the Loire and viewing area of Maimbray's island
- Canal latéral à la Loire
  The canal that runs parallel to the river Loire

Châtillon-sur-Loire

- La Loire, les canaux et son pont suspendu
  The river Loire, canals and its suspension bridge
- Bourg (ruelles, maisons à pans de bois, lavoirs)
  The village centre (streets, timber frame houses, wash houses)
- Musée municipal de Préhistoire et d'Histoire
  Museum of Prehistory and History
- Grange pyramidale de la fontaine Bénat (visible de l'extérieur)
  Fontaine Bénat's pyramidal barn (visible from outside)
- Promenade en bateau sur la Loire
  Boat trip on the Loire
- Site classé de Mantelot : écluse et gares d'eau
  Mantelot listed site : lock and river ports
- Site naturel protégé de l'Ile à Gaston
  Natural and protected site of Gaston's island

Ousson-sur-Loire

- Bourg et ses ruelles
  The village centre and its narrow streets

Office de tourisme Terres de Loire et Canaux
02 38 31 24 51
www.terresdeloireetcanaux.com

Beaulieu-sur-Loire
Place d'armes

Bonny-sur-Loire
29 grande rue

Briare
1 place Charles de Gaulle

Châtillon-sur-Loire
31 Rue Martial Vuidet

Boucle *Loop* 15 — La Loire à Vélo 6

Alimentation *Grocerie* — Parking *Car park* — Eau potable *Drinking water*
Produits locaux, cave à visiter *Local products, wine cellars to visit* — Toilettes *Toilets* — Aire de pique-nique *Picnic area*

ACCUEIL VÉLO prestations et services adaptés situés à 5 km maximum de l'itinéraire
appropriate services and accomodation located up to 5 km from the route

Hôtel *Hotel* — Chambre d'hôtes *Bed and breakfast* — Activité *Outdoor activity*
Restaurant *Restaurant* — Camping *Campsite* — Musée *Museum*

Beaulieu-sur-Loire
Camping touristique du Canal ★★
Route de Bonny - RD926
07 88 87 95 01

Cernoy-en-Berry
Le Saint-Loup
25 grande rue
02 38 05 07 28

Châtillon-sur-Loire
Camping municipal des Combles ★★
Chemin de la Loire- L'Écluse des Combles
02 38 36 34 39
06 32 07 83 45

Le Relais de Mantelot
7 rue Octave et Renée Montembault
02 38 31 12 35
06 11 82 33 62

Promenade en bateau La Sterne «Merci La Loire»
Écluse de Mantelot
06 78 53 03 86

Musée municipal de Préhistoire et d'Histoire
47 rue Franche
02 38 31 99 66

Ousson-sur-Loire
Le Clos du Vigneron ★★
106 Grande rue
02 38 31 43 11

Où louer un vélo ? *Where to rent a bike?*

Jargeau : Vélo Val de Loire +33 (0) 2 38 56 80 62 +33 (0) 7 82 55 41 61
Orléans : Détours de Loire +33 (0) 2 38 77 12 52
Orléans : Vélo Val de Loire +33 (0) 2 38 56 80 62 +33 (0) 7 82 55 41 61

Retrouvez les plus belles balades du Loiret à pied, à cheval, à vélo sur :
You can find the best walking, horse-riding and cycling routes at:
www.loiretbalades.fr

Loiret Balades

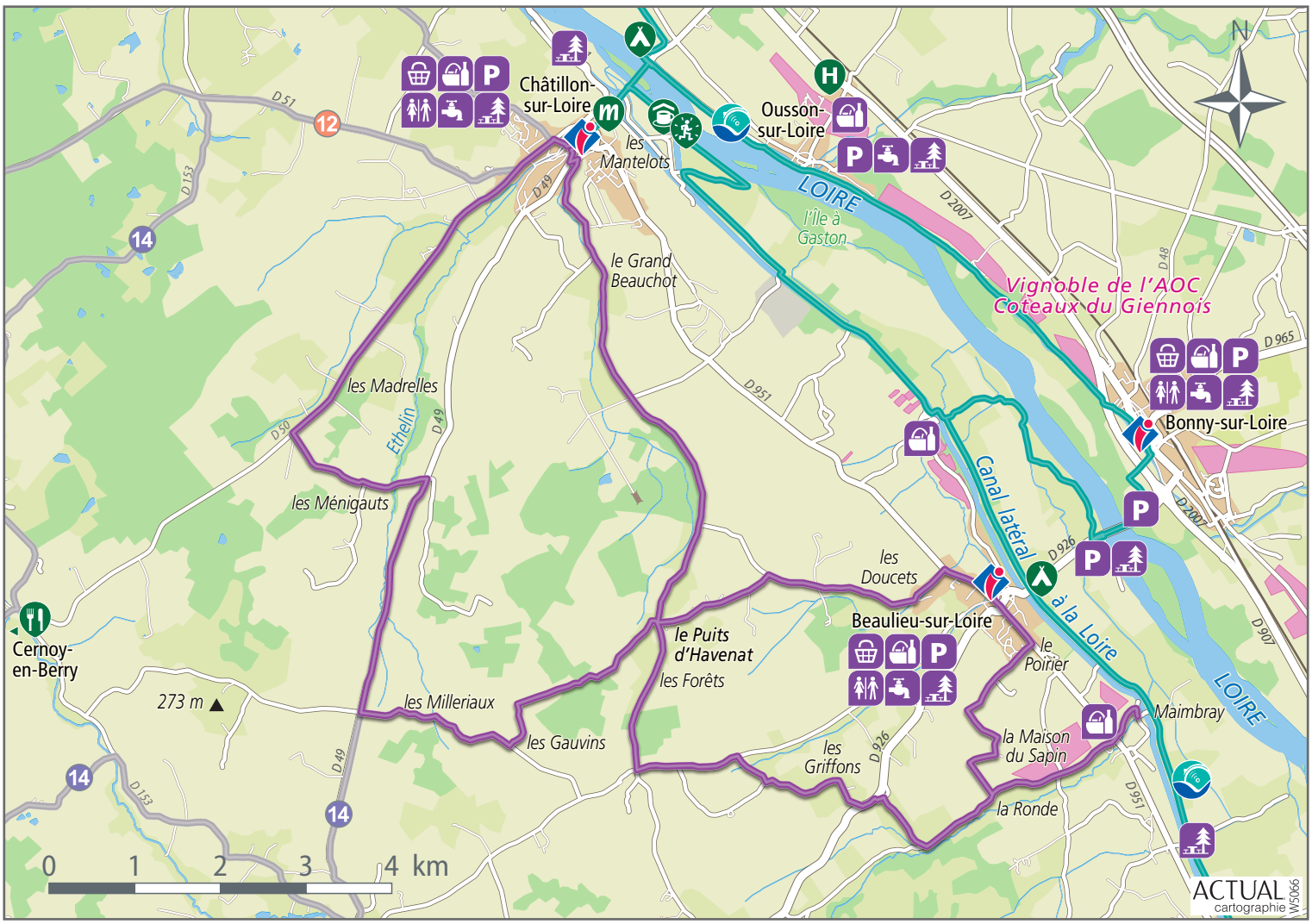

boucle 16 loop

Les moulins du Loiret

12 km 0:50

Tous les circuits sur / *All cycle routes on*
www.loiretbalades.fr

Que découvrir autour ? *What to discover around?*

Saint-Hilaire-Saint-Mesmin
- Pont Saint-Nicolas
  St. Nicolas bridge
- Le bourg et la mairie de style normand avec colombages
  The village centre and the half-timbered Norman style town hall
- Vignoble des AOC Orléans et Orléans-Cléry
  AOC Orléans et Orléans-Cléry vineyards

Saint-Pryvé-Saint-Mesmin
- Traversée de la Loire par le pont de l'Europe
  Cross the river Loire on the Pont de l'Europe
- Ancien four à briques
  Old brick oven
- La Loire par la levée
  The river Loire through the levee
- Sentier pédagogique de la Croix de Micy
  Crossof Micy educational path
- Lac de Bel-Air
  Lake Bel-Air
- La Pointe de Courpain (confluence Loire-Loiret)
  Pointe de Courpain (Rivers Loire – Loiret meeting point)
- Réserve naturelle de Saint-Mesmin
  Saint-Mesmin nature reserve

Olivet
- Les bords du Loiret (moulins, gares à bateau…) et le sentier pédagogique
  The banks of the river Loiret (mills, boat moorings…) and its educational path
- Jardin du Poutyl (hors circuit)
  Poutyl's garden (off the route)

Orléans Val de Loire Tourisme
02 38 24 05 05
www.tourisme-orleansmetropole.com
Orléans : 23 Place du Martroi

Où louer un vélo ? *Where to rent a bike?*

Jargeau : Vélo Val de Loire +33 (0) 2 38 56 80 62 +33 (0) 7 82 55 41 61
Orléans : Détours de Loire +33 (0) 2 38 77 12 52
Orléans : Vélo Val de Loire +33 (0) 2 38 56 80 62 +33 (0) 7 82 55 41 61

Boucle *Loop* 16 | La Scandibérique 3 | La Loire à Vélo 6

- Gare SNCF *Train station*
- Produits locaux, cave à visiter *Local products, wine cellars to visit*
- Alimentation *Grocerie*
- Parking *Car park*
- Toilettes *Toilets*
- Aire de pique-nique *Picnic area*
- Base de loisirs *Leisure base*

ACCUEIL VÉLO prestations et services adaptés situés à 5 km maximum de l'itinéraire
appropriate services and accomodation located up to 5 km from the route

Hôtel *Hotel* | Camping *Campsite* | Meublé de tourisme *Furnished let*

La Chapelle-Saint-Mesmin
Hôtel Première Classe La Chapelle Saint-Mesmin ★★
9 rue d'Aquitaine
02 38 61 78 92

Kyriad Direct Orléans Ouest ★★
20 rue de La Chistera
02 38 70 61 61

Olivet
Camping d'Olivet ★★★
Rue du Pont Bouchet
02 38 63 53 94

Saint-Hilaire-Saint-Mesmin
Gîte des Passereaux
89 Rue du Haut Midi
02 38 64 82 95
06 82 49 94 25

Saint-Jean-de-la-Ruelle
Camping municipal Gaston Marchand ★
rue de la Roche
02 38 88 39 39

Saint-Jean-le-Blanc
Hôtel Villa Marjane ★★★
121 route de Sandillon
02 38 66 35 13

Saint-Pryvé-Saint-Mesmin
Chalet atypique entre ville et verdure
18 A Rue des Coquelicots
06 78 79 19 24

Loiret Balades

Retrouvez les plus belles balades du Loiret à pied, à cheval, à vélo sur :
You can find the best walking, horse-riding and cycling routes at:
www.loiretbalades.fr

Toutes vos idées de sorties, visites, activités et hébergements sur :
For ideas for going out, activities and accommodation, visit:
www.tourismeloiret.com

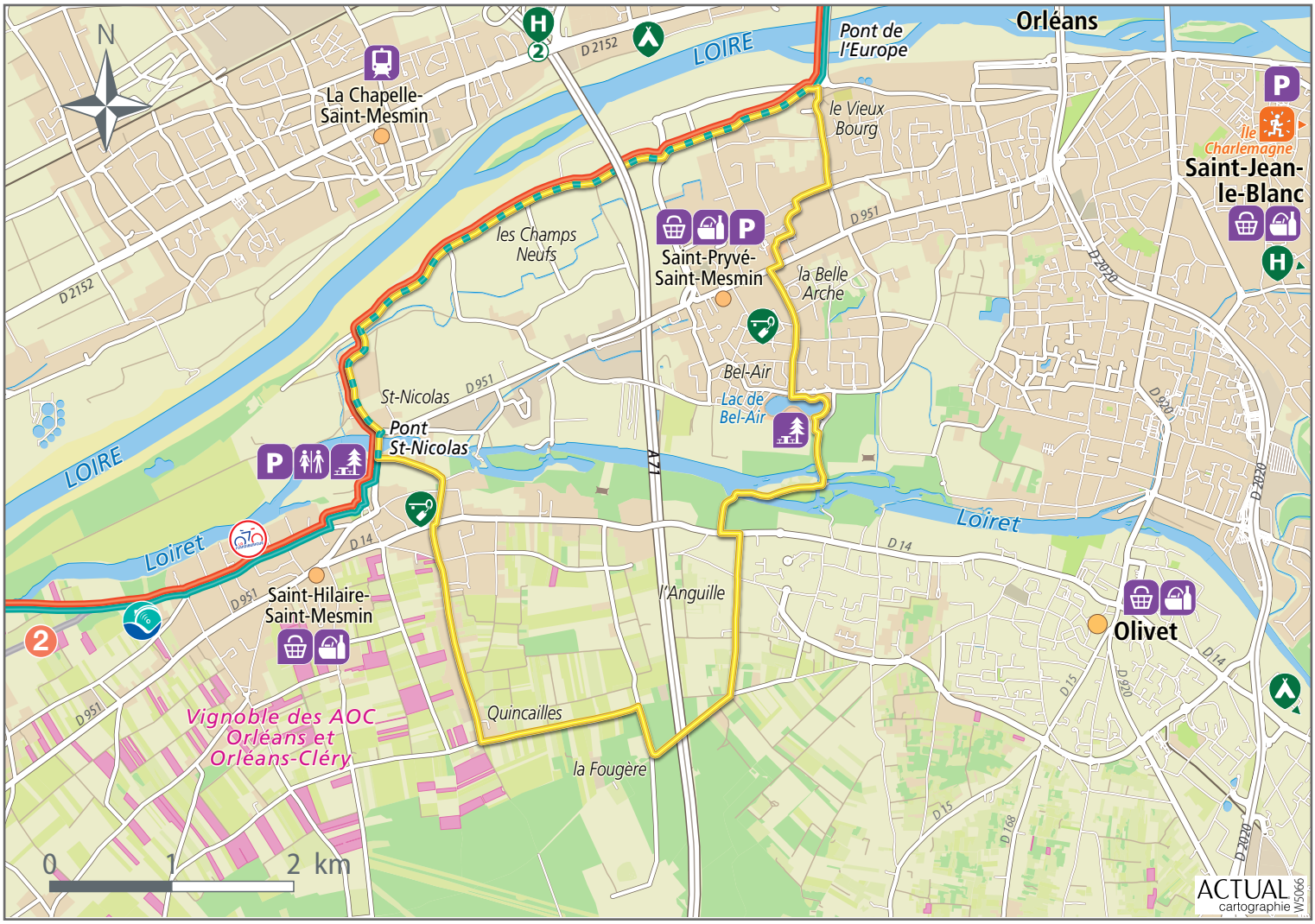

boucle 17 loop

La Loire à Vélo par Chécy

Orléans / Mardié

14 km 1:00

Tous les circuits sur / *All cycle routes on*
www.loiretbalades.fr

Que découvrir autour ? *What to discover around?*

Bou
- Ancien port de la Binette
  Ancient river port of la Binette
- Maison de la distillation
  Museum of distillation
- Église Saint-Georges des 11e et 15e siècles
  Church of St. Georges (11th and 15th centuries)

Combleux
- La Loire et le canal d'Orléans
  The river Loire and the Orléans' canal
- Écluses, ponts et maisons de mariniers
  Locks, bridges and boatmans' houses
- Promenades en bateau sur le canal d'Orléans et la Loire
  Boat trips on the Orléans'canal and the river Loire

Chécy
- Canal d'Orléans
  Orléans'canal
- Musée de la Tonnellerie
  Museum of the barrel-making
- Promenade en barque sur le canal d'Orléans
  Bark trip on the Orléans' canal
- Château de la Prêche (visible de l'extérieur)
  Château de la Prêche (visible from outside)

Jargeau
- Maison de Loire (découverte du fleuve via expositions et fonds documentaire)
  Maison de Loire (discover the river through exhibitions and documentary collections)
- Église Saint-Étienne et square
  Church of St. Stephen and square
- Musée Oscar Roty
  Oscar Roty's museum

Orléans
- Cathédrale Sainte-Croix
  Orléans' cathedral
- Hôtel Groslot (16e siècle)
  Groslot's Mansion (16th century)
- Maison de Jeanne d'Arc
  Joan d'Arc's House
- Musée des Beaux-Arts
  Fine Arts Museum
- Hôtel Cabu - Musée d'Histoire et d'Archéologie
  Cabu's Mansion - History and archaelogy museum
- Parc Floral de la Source
  La Source Floral Park
- Maisons à pans de bois du quartier historique
  Timber-framed houses in the old district
- Place de la Loire et quais
  Place de la Loire and riverbank
- CERCIL- Musée mémorial des enfants du Vel'hiv (Centre d'histoire et de mémoire des camps d'internement loirétains de la Seconde Guerre Mondiale)
  CERCIL- Memorial Museum to the Children of the Vel'hiv (History and memory centre of the Second World War Loiret's internment camps)
- Les Turbulences - FRAC Centre-Val de Loire
  FRAC comtemporary art centre
- MOBE - Museum d'Orléans pour la biodiversité et l'environnement
  MOBE - Orléans' biodiversity and environment museum
- Promenades en bateau sur la Loire
  Boat trips on the Loire

Saint-Denis-de-l'Hôtel
- Expositon permanente Maurice Genevoix
  Permanent exhibition about the famous writer Maurice Genevoix
- Église Saint-Roch
  Church of St. Roch

Saint-Jean-de-Braye
- Musée campanaire Bollée
  Museum of bell making
- Domaine de la Charbonnière (hors circuit) : château (visible de l'extérieur), étang du Ruet, arbres remarquables
  Charbonnière state (off the route) : château (visible from outside), Ruet's pond, remarkable trees

Boucle *Loop* | La Loire à Vélo | La Scandibérique

- Office de Tourisme *Tourist Office*
- Alimentation *Grocerie*
- Eau potable *Drinking water*
- Gare SNCF *Train station*
- Parking *Car park*
- Aire de pique-nique *Picnic area*
- Produits locaux, cave à visiter *Local products, wine cellars to visit*
- Toilettes *Toilets*
- Base de loisirs *Leisure base*

ACCUEIL VÉLO prestations et services adaptés situés à 5 km maximum de l'itinéraire
appropriate services and accomodation located up to 5 km from the route

Retrouvez la liste des prestataires Accueil Vélo
Find the list of Accueil Vélo service providers

Où louer un vélo ? *Where to rent a bike?*

Jargeau : Vélo Val de Loire +33 (0) 2 38 56 80 62 +33 (0) 7 82 55 41 61
Orléans : Détours de Loire +33 (0) 2 38 77 12 52
Orléans : Vélo Val de Loire +33 (0) 2 38 56 80 62 +33 (0) 7 82 55 41 61

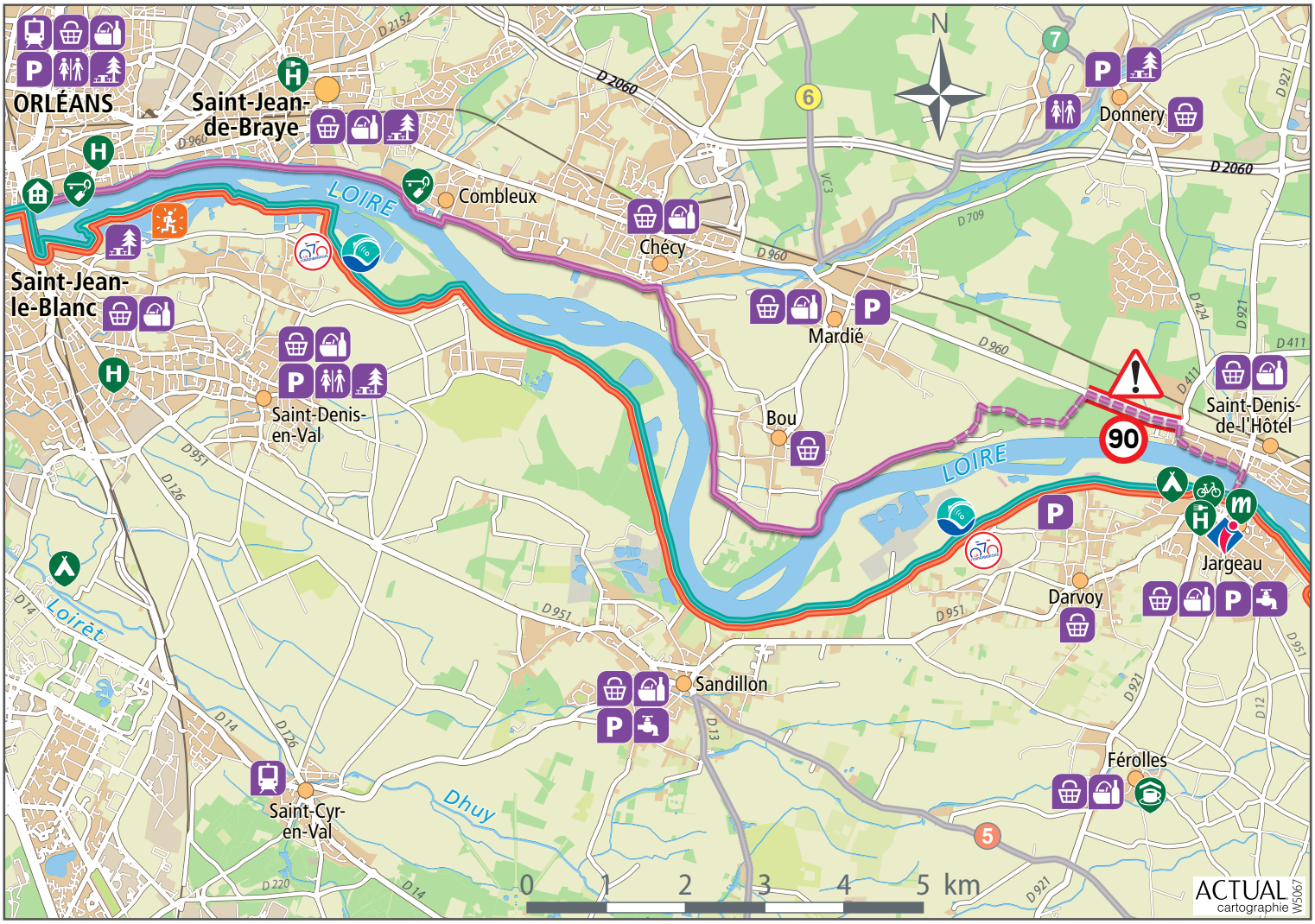

boucle 17 loop

La Loire à Vélo par Chécy

Orléans / Mardié

14 km 1:00

Tous les circuits sur / *All cycle routes on*
www.loiretbalades.fr

Établissements labellisés — *Service providers*

Prestations et services adaptés situés à 5 km maximum de l'itinéraire

Appropriate services and accomodation located up to 5 km from the route

- Hôtel / *Hotel*
- Hôtel-Restaurant / *Hotel Restaurant*
- Restaurant / *Restaurant*
- Camping / *Campsite*
- Meublé de tourisme / *Furnished let*
- Chambre d'hôtes / *Bed and breakfast*
- Auberge de jeunesse / *Youth hostel*
- Hébergement insolite / *Unusual accomodation*
- Gîte d'étape / *Stopover lodge*
- Château / *Castle*
- Musée / *Museum*
- Édifice religieux / *Religious building*
- Parc et jardin / *Garden*
- Activité / *Outdoor activity*

Recommandations — *Recommendations*

- Le port du casque est conseillé pour les adultes et obligatoire pour les enfants de moins de 12 ans (article R431-1-3 du code de la route).
- Le port d'un gilet rétro réfléchissant certifié est obligatoire pour tout cycliste (et son passager) circulant hors agglomération, la nuit, ou lorsque la visibilité est insuffisante.
- Assurez-vous d'avoir un vélo en bon état de fonctionnement et le nécessaire de réparation contre les crevaisons.
- Pensez à vous hydrater régulièrement et prenez la mesure des distances que vous allez effectuer.

- *Wearing a helmet is recommended for adults and mandatory for children aged under 12 (Article R431-1-3 of the French Highway Code).*
- *High-visibility yellow jackets must be worn by all cyclists (and their passengers) travelling outside built-up areas, at night or in conditions of poor visibility.*
- *Ensure that your bicycle is in good working order and that you have a puncture repair kit.*
- *Remember to stay hydrated and be realistic about the distances you plan to cover.*

Orléans Val de Loire Tourisme
02 38 24 05 05
www.tourisme-orleansmetropole.com
Orléans : 23 Place du Martroi

Office de tourisme Val de Loire & Forêt d'Orléans
www.valdeloire-foretdorleans.com

02 38 58 44 79
Châteauneuf-sur-Loire : 3 place Aristide Briand

02 38 59 83 42
Jargeau : Boulevard Carnot "La Chanterie"

Combleux

Entre Loire et Canal
3, chemin de l'église
06 89 29 11 45

Férolles

La Maison des Grenouilles
8 route du Martroi
07 50 31 84 19

Jargeau

Camping de L'Isle aux Moulins ★★
Rue du 44ème Régiment d'Infanterie
02 38 59 70 04

Hôtel-restaurant du Cheval Blanc ★★
1 rue des Limousins
02 38 46 86 10

Maison de Loire du Loiret
Boulevard Carnot
02 38 59 76 60

Olivet

Camping d'Olivet ★★★
Rue du Pont Bouchet
02 38 63 53 94

Orléans

Auberge de jeunesse d'Orléans
3 rue croix péchée
02 38 53 60 06
06 17 67 64 58

Villa Nautile - Bord de Loire
13 bis chemin de halage
06 75 30 09 47

Campanile Orléans Centre - Gare ★★★
40 rue de la République
02 38 53 24 64

Empreinte Hôtel & Spa ★★★★
80 Quai du Châtelet
02 38 75 10 52

Urban Jungle Grand Hôtel Orléans ★★★
1 rue de la Lionne
02 38 53 19 79

Hôtel d'Orléans ★★★
6 rue Adolphe Crespin
02 38 53 35 34

Hôtel de l'Abeille ★★★
64 rue d'Alsace Lorraine
02 38 53 54 87
06 07 98 00 75

Hôtel des Cèdres ★★★
17 rue du Maréchal Foch
02 38 62 22 92

Hôtel Ibis Orléans Centre ★★★
4 rue du Maréchal Foch
02 38 54 23 11

Hôtel Ibis Orléans Centre Gare ★★★
17 avenue de Paris
02 38 62 40 40

Hôtel Marguerite ★★
14 place du Vieux Marché
02 38 53 74 32

Hôtel Mercure Orléans Centre Bords de Loire ★★★★
44-46 quai Barentin
02 38 62 17 39

Hôtel Saint-Martin ★★★
52 boulevard Alexandre Martin
02 38 53 02 28

Jackotel ★★
18 cloître Saint-Aignan
02 38 54 48 48

Frac Centre-Val de Loire
88 rue du Colombier
02 38 62 52 00

Saint-Jean-de-Braye

Brit Hotel Orléans Saint-Jean-de-Braye L'Antarès ★★★
2 avenue du Général Leclerc
02 38 21 59 59

Hôtel Promotel ★★
117 rue du Faubourg de Bourgogne
02 38 53 64 09

Retrouvez les plus belles balades du Loiret à pied, à cheval, à vélo sur :
You can find the best walking, horse-riding and cycling routes at:
www.loiretbalades.fr

Toutes vos idées de sorties, visites, activités et hébergements sur :
For ideas for going out, activities and accommodation, visit:
www.tourismeloiret.com

Base de Loisirs de l'Étang de la Vallée

Circuits VTT-VTC n°1 et 2

1 — 14 km — 1:15

2 — 8 km — 0:45

Val de Loire & Forêt d'Orléans

Tourisme Loiret

Tous les circuits sur / *All cycle routes on*
www.loiretbalades.fr

Que découvrir autour ? *What to discover around?*

Sur les circuits

- Étang de la Vallée (baignade en été)
  Pond of la Vallée (summer activities at the Leisure Centre)
- Forêt d'Orléans : observation et découverte de la faune et de la flore
  Forest of Orléans : Observe and discover the wildlife and plant life
- Belvédère des Caillettes
  Les Caillettes viewpoint
- Étangs des Liesses et Étang Neuf
  Liesses pond and Neuf pond
- Sentier sensoriel des Carnutes
  Sensory path of Carnutes

Dans les environs

- Nibelle, ses trois musées et son château du Hallier (visible de l'extérieur)
  Nibelle, its three museums and its Château du Hallier (visible from outside)
- Combreux, son château (visible de l'extérieur) et l'église Saint-Pierre
  Combreux, its château (visible from outside) and Saint-Pierre de Combreux church
- Vitry-aux-Loges et son bourg (canal et écluses, château privé du Pessis…)
  Vitry-aux-Loges town centre (canal and locks, private château du Plessis…)
- Le canal d'Orléans et ses écluses
  Orléans' canal and its locks

Office de tourisme
Val de Loire & Forêt d'Orléans
www.valdeloire-foretdorleans.com

02 38 58 44 79
Châteauneuf-sur-Loire : 3 place Aristide Briand

02 38 59 83 42
Jargeau : Boulevard Carnot "La Chanterie"

Circuit VTT *Mountain bike circuit*
Sens du parcours *Route direction*
Sculpture sur arbre *Sculpted trees*
Alimentation *Grocerie*
Aire de pique-nique *Picnic area*
Base de loisirs *Leisure base*

Où louer un vélo ? *Where to rent a bike?*

Jargeau : Vélo Val de Loire +33 (0) 2 38 56 80 62 +33 (0) 7 82 55 41 61
Orléans : Détours de Loire +33 (0) 2 38 77 12 52
Orléans : Vélo Val de Loire +33 (0) 2 38 56 80 62 +33 (0) 7 82 55 41 61

Recommandations *Recommendations*

- Le port du casque est conseillé pour les adultes et obligatoire pour les enfants de moins de 12 ans (article R431-1-3 du code de la route).
- Le port d'un gilet rétro réfléchissant certifié est obligatoire pour tout cycliste (et son passager) circulant hors agglomération, la nuit, ou lorsque la visibilité est insuffisante.
- Assurez-vous d'avoir un vélo en bon état de fonctionnement et le nécessaire de réparation contre les crevaisons.
- Pensez à vous hydrater régulièrement et prenez la mesure des distances que vous allez effectuer.

- *Wearing a helmet is recommended for adults and mandatory for children aged under 12 (Article R431-1-3 of the French Highway Code).*
- *High-visibility yellow jackets must be worn by all cyclists (and their passengers) travelling outside built-up areas, at night or in conditions of poor visibility.*
- *Ensure that your bicycle is in good working order and that you have a puncture repair kit.*
- *Remember to stay hydrated and be realistic about the distances you plan to cover.*

Loiret Balades

Retrouvez les plus belles balades du Loiret à pied, à cheval, à vélo sur :
You can find the best walking, horse-riding and cycling routes at:
www.loiretbalades.fr
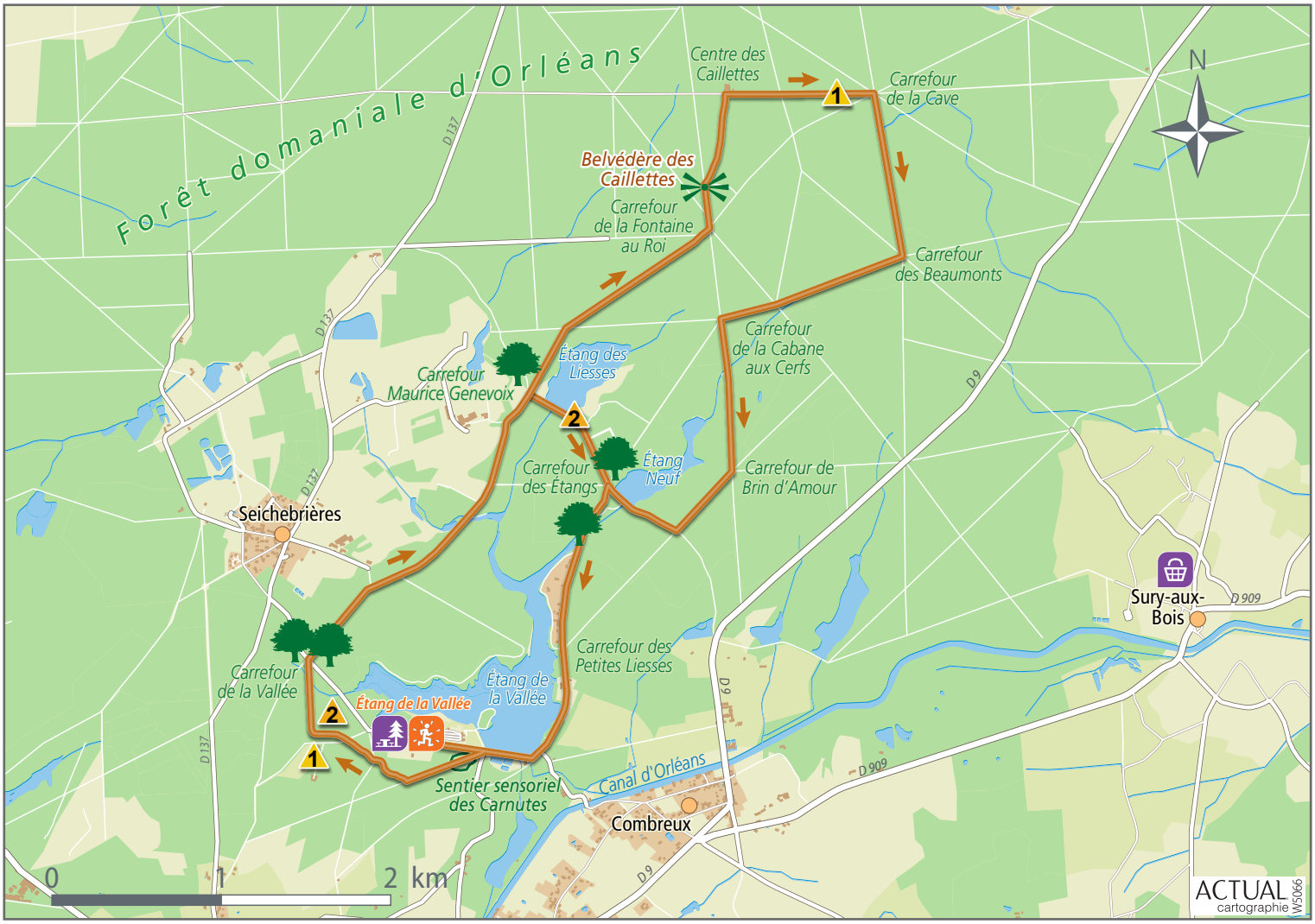
Toutes vos idées de sorties, visites, activités et hébergements sur :
For ideas for going out, activities and accommodation, visit:
www.tourismeloiret.com