

Rejoignez la forêt d'Orléans

de l'Office de Tourisme
de Châteauneuf sur Loire
à Vitry aux Loges



14 km - 43 minutes

Office de Tourisme de Châteauneuf sur Loire
Rue de la Bonne Dame

↗ Rue des Maquisards – Rue de la Poterie
Rue du Gué Girault ↗ Chemin de Choisy
Pont au-dessus de la D2060
↖ Route du Gué Girault (suivre Express Gazon) 5km

ATTENTION ↗ D9 ↖ Route de la Chênetière
Traversée du canal d'Orléans
↗ Route de Nestin
Vous arrivez à Vitry aux Loges

**Parcourez les circuits de randonnée
cyclovététiste de Vitry**

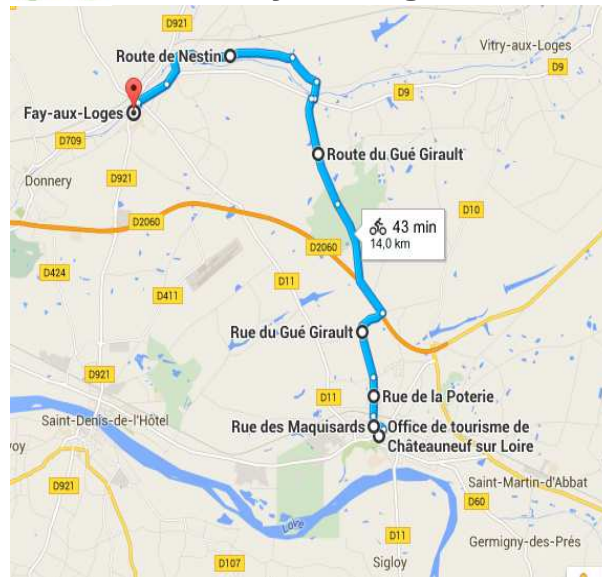
5 boucles non balisées de 26 à 63 km
autour de Vitry aux Loges,
Combreux, Ingrannes, Nibelle,
Seichebrières et Sury aux Bois.

dépliant disponible à l'Office de Tourisme
de Châteauneuf sur Loire.



Rejoignez le canal d'Orléans

de l'Office de Tourisme
de Châteauneuf sur Loire
à Fay aux Loges



14 km - 43 minutes

Office de Tourisme de Châteauneuf sur Loire
Rue de la Bonne Dame

↗ Rue des Maquisards – Rue de la Poterie
Rue du Gué Girault ↗ Chemin de Choisy
Pont au-dessus de la D2060
↖ Route du Gué Girault (suivre Express Gazon) 5km

ATTENTION ↗ D9 ↖ Route de la Chênetière
Traversée du canal d'Orléans
↖ Route de Nestin - Vous arrivez à Fay aux Loges

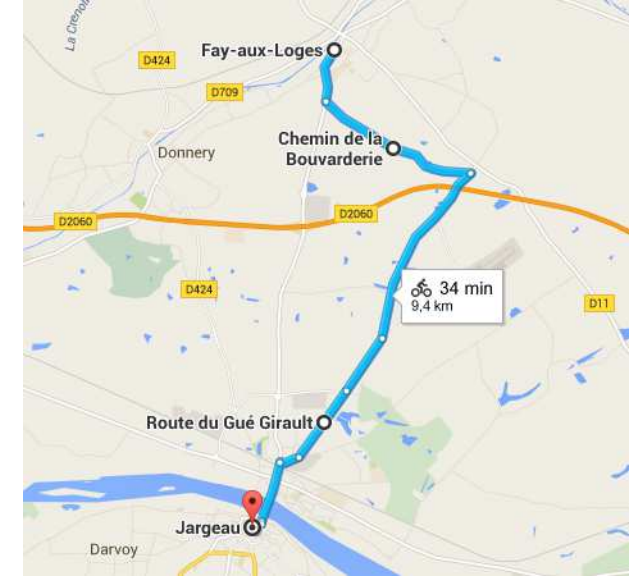
Retrouvez d'autres parcours vélo et VTT

www.loiretbalades.fr



Rejoignez la Loire à vélo

de Fay aux Loges
au pont de Jargeau
Saint Denis de l'Hôtel



9,500 km - 34 minutes

Dans le bourg de Fay - rue Notre Dame - D921
400m après le feu rouge

↖ Chemin de la Bouvarderie
↗ Route du Gué Girault (pont sur la D2060)
tout droit sur 5km jusqu'à St Denis de l'Hôtel
↗ Rue de l'Industrie

ATTENTION ↖ D921
ATTENTION Traversée de la Loire
Vous arrivez à Jargeau

l'appli **GEOVELO** dans le Loiret

www.loireavelo.fr



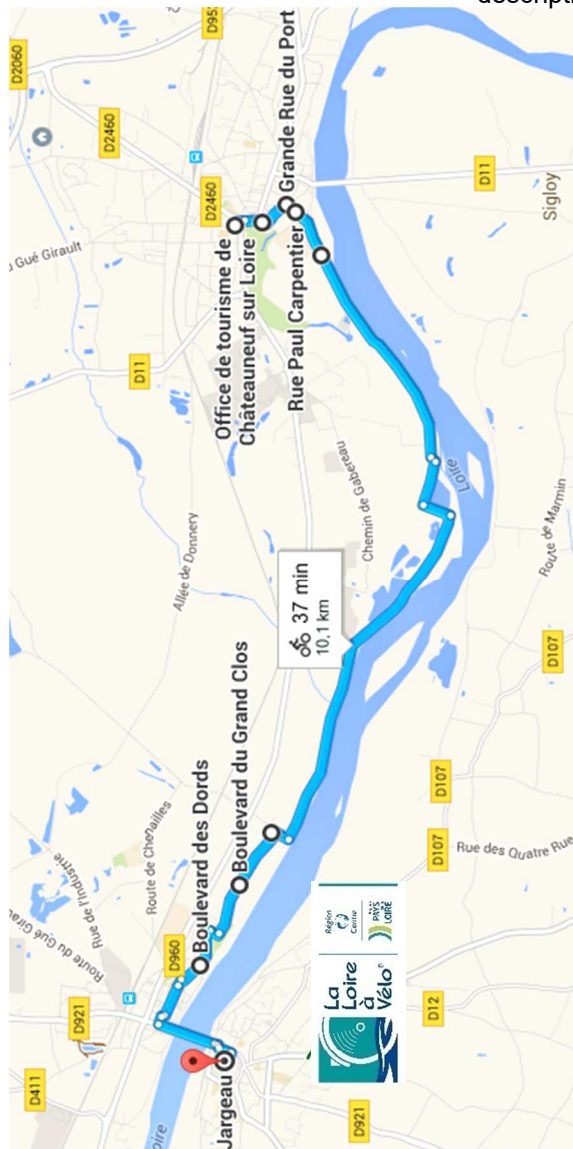
La marque « Accueil Vélo » : un gage de
qualité !

Bouclez la Loire à vélo

de l'Office de Tourisme
de Châteauneuf sur Loire
au pont de Jargeau
Saint Denis de l'Hôtel



descriptif →



Châteauneuf - St Denis - Jargeau

10 km - 37 minutes

Office de Tourisme de Châteauneuf sur Loire

↗ D962 Rue de Lattre de Tassigny

Rue Gambetta ↘

D11 Grande-rue du Port

↗ rue Paul Carpentier

↗ Herbe Verte – levée de Loire – GR3 6km

ATTENTION **Priorité aux marcheurs**

Hameau de Faux Juifs à St Denis de l'Hôtel

↗ rue de Faux Juifs – Bld du Grand Clos

↗ Avenue de la Bône

↗ Bld des Dords – Av Tête Verte - Rue Neuve

ATTENTION ↘ D921

ATTENTION Traversée du pont sur la Loire

Vous arrivez à Jargeau

La Loire à Vélo Jargeau-Châteauneuf

10 km - 38 minutes

A la sortie du pont de Jargeau

↗ Bld Jeanne d'Arc ↗ Rue de l'ancien pont

↘ Chemin du Cordon jusqu'au belvédère

↗ Arche à Barrault pour passer sous le pont

suivre le balisage Loire à vélo

Val de Loire &
Forêt d'Orléans
l'expérience nature

Communauté
de Communes
des Loges

Office de Tourisme Intercommunal

à Châteauneuf sur Loire

3 place Aristide Briand – 45110

Tél. 02 38 58 44 79

à Jargeau

La Chanterie – Bld Carnot – 45150

Tél. 02 38 59 83 42



Offices de
Tourisme
de France



ACCUEIL
VÉLO

tourisme@valdeloire-foretdorleans.com

www.valdeloire-foretdorleans.com

FPR-24/09-2020



Entre Loire, Canal & Forêt d'Orléans

à vélo, à VTT-VTC



CHATEAUNEUF SUR LOIRE - JARGEAU
Loiret - Val de Loire - Centre